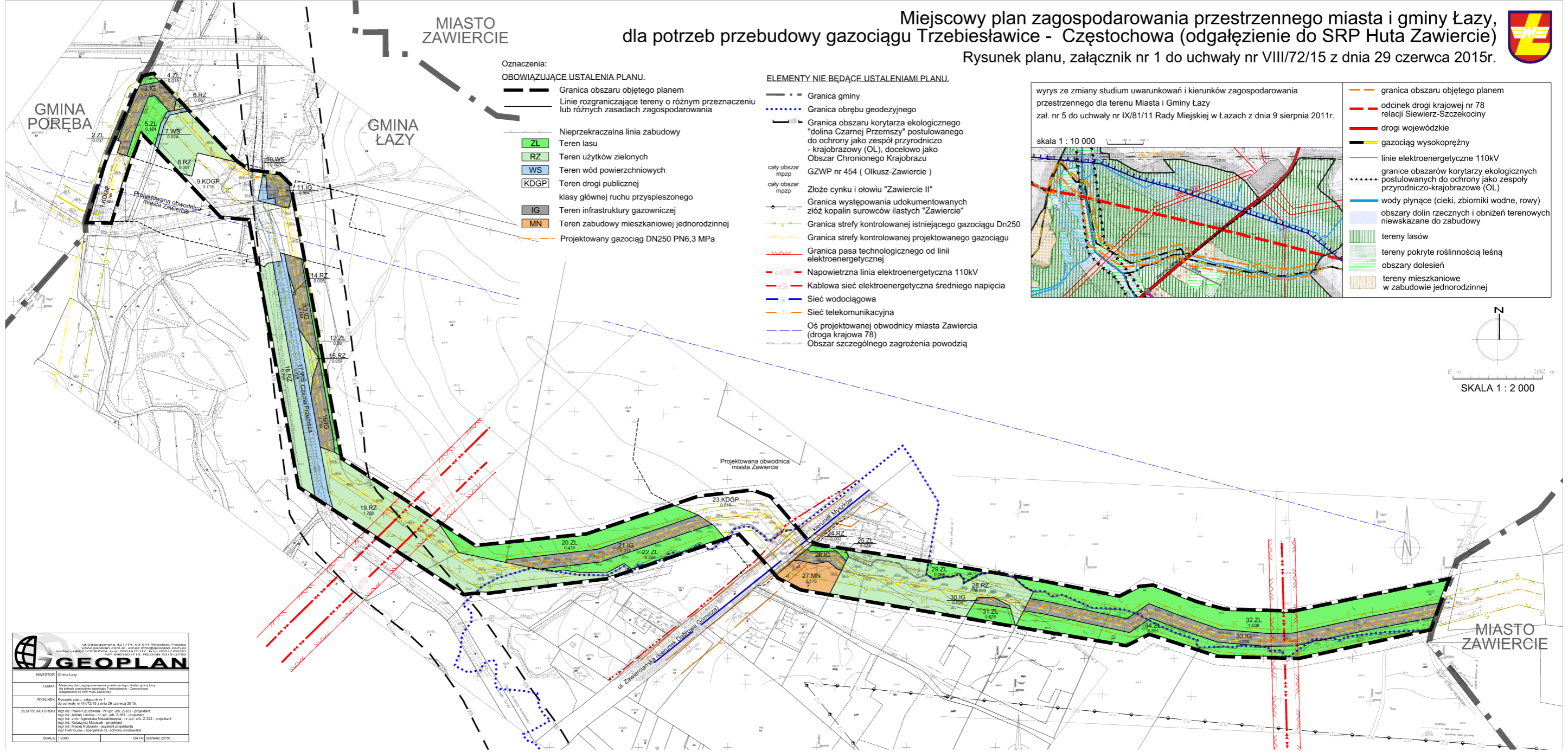


# Miejscowy plan zagospodarowania przestrzennego miasta i gminy Łazy, dla potrzeb przebudowy gazociągu Trzebiesławice - Częstochowa (odgałęzienie do SRP Huta Zawiercie)

Rysunek planu, załącznik nr 1 do uchwały nr VIII/72/15 z dnia 29 czerwca 2015r.

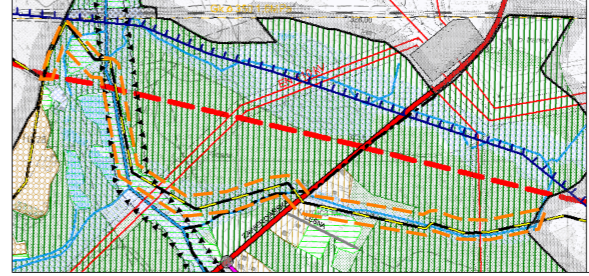


- Oznaczenia:  
**OBOWIĄZUJĄCE USTALENIA PLANU.**
- Granica obszaru objętego planem
  - Linie rozgraniczające tereny o różnym przeznaczeniu lub różnych zasadach zagospodarowania
  - Nieprzekraczalna linia zabudowy
  - ZL Teren lasu
  - RZ Teren użytków zielonych
  - WS Teren wód powierzchniowych
  - KDGP Teren drogi publicznej
  - IG Teren infrastruktury gazowniczej
  - MN Teren zabudowy mieszkaniowej jednorodzinnej
  - Projektowany gazociąg DN250 PN6,3 MPa

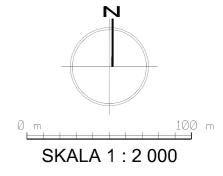
- ELEMENTY NIE BĘDĄCE USTALENIAMI PLANU.**
- Granica gminy
  - Granica obrębu geodezyjnego
  - Granica obszaru korytarza ekologicznego "dolina Czarnej Przemyszy" postulowanego do ochrony jako zespół przyrodniczo - krajobrazowy (OL), docelowo jako Obszar Chronionego Krajobrazu GZWP nr 454 (Olkusz-Zawiercie)
  - Złoże cynku i ołowiu "Zawiercie II"
  - Granica występowania udokumentowanych złóż kopalin surowców ilastych "Zawiercie"
  - Granica strefy kontrolowanej istniejącego gazociągu Dn250
  - Granica strefy kontrolowanej projektowanego gazociągu
  - Granica pasa technologicznego od linii elektroenergetycznej
  - eW110 Napowietrzna linia elektroenergetyczna 110kV
  - eSk Kablowa sieć elektroenergetyczna średniego napięcia
  - Sieć wodociągowa
  - Sieć telekomunikacyjna
  - Oś projektowanej obwodnicy miasta Zawiercie (droga krajowa 78)
  - Obszar szczególnego zagrożenia powodzią

wyrys ze zmiany studium uwarunkowań i kierunków zagospodarowania przestrzennego dla terenu Miasta i Gminy Łazy  
zał. nr 5 do uchwały nr IX/81/11 Rady Miejskiej w Łazach z dnia 9 sierpnia 2011r.

skala 1 : 10 000



- granica obszaru objętego planem
- odcinek drogi krajowej nr 78 relacji Siewierz-Szczekociny
- drogi wojewódzkie
- gazociąg wysokoprężny
- linie elektroenergetyczne 110kV
- granice obszarów korytarzy ekologicznych postulowanych do ochrony jako zespoły przyrodniczo-krajobrazowe (OL)
- wody płynące (cieki, zbiorniki wodne, rowy)
- obszary dolin rzecznych i obniżień terenowych niewskazane do zabudowy
- tereny lasów
- tereny pokryte roślinnością leśną
- obszary dolesień
- tereny mieszkaniowe w zabudowie jednorodzinnej



**GEOPLAN**  
ul. Strzegomska 42, 54-638 Wrocław, Polska  
tel. 71 374 14 14, fax 71 374 14 15, e-mail: biuro@geoplan.pl  
www.geoplan.pl

INWESTOR	Gmina Łazy
TEMAT	Miejscowy plan zagospodarowania przestrzennego - miasto i gmina Łazy dla potrzeb przebudowy gazociągu Trzebiesławice - Częstochowa (odgałęzienie do SRP Huta Zawiercie)
RYSUJĄCY	Rysunek planu, załącznik nr 1 do uchwały nr VIII/72/15 z dnia 29 czerwca 2015r.
ZESPÓŁ AUTORÓW	mgr inż. Paweł Czuczywa - nr upr. 2-223 - projektant mgr inż. Adrian Łascha - nr upr. 2-281 - projektant mgr inż. Andrzej Agnieszka-Niesieboraka - nr upr. 2-222 - projektant mgr inż. Katarzyna Matysak - projektant mgr inż. Maciej Nisowski - asystent projektanta mgr Piotr Łuch - specjalista ds. ochrony środowiska
SKALA	1:2000
DATA	czerwiec 2015r.