	ESPON[1]	Eurostat[2]	M.R.R.[3]	ONZ[4]	Demographia[5]	*B.Inst.*[6]	Citypopulation[7]	Markowski[8]	Swianiewicz[9]	Fiedorowicz[10]
Konin	148000	143305	b/d	b/d	b/d	b/d	b/d	b/d	204000	b/d
Koszalin	152000	171469	b/d	b/d	b/d	b/d	b/d	b/d	b/d	b/d
Zielona Góra	153000	207451	b/d	b/d	b/d	b/d	b/d	b/d	206000	b/d
Gorzów	153000	190251	b/d	b/d	b/d	b/d	b/d	b/d	b/d	b/d
Płock	162000	233696	b/d	b/d	b/d	b/d	b/d	b/d	233000	b/d
Olsztyn	222000	286290	b/d	b/d	b/d	b/d	b/d	b/d	241000	b/d
Wałbrzych	248000	b/d	b/d	b/d	b/d	b/d	b/d	b/d	251000	b/d
Tarnów	269000	b/d	b/d	b/d	b/d	b/d	b/d	b/d	225000	b/d
Opole	285000	263934	b/d	b/d	b/d	b/d	b/d	b/d	212000	b/d
Radom	287000	371995	b/d	b/d	b/d	b/d	b/d	b/d	346 000	b/d
Rzeszów	314000	331465	245000	b/d	b/d	b/d	b/d	b/d	346000	602200
Kielce	319000	406922	b/d	b/d	b/d	b/d	b/d	b/d	348000	b/d
Częstochowa	365000	466 735	b/d	b/d	b/d	b/d	b/d	b/d	393000	b/d
Białystok	403000	523958	365700	b/d	b/d	b/d	b/d	b/d	427000	548500
Lublin	451000	652642	465900	b/d	b/d	b/d	b/d	b/d	564000	715300
Rybnik	525000 (634000)[14]	b/d	b/d	b/d	b/d	b/d	b/d	b/d	507000	b/d
Bielsko-Biała	584000	b/d	b/d	b/d	b/d	b/d	b/d	b/d	325000	No data
Szczecin	610000	777806	683900	b/d	400000	b/d	b/d	b/d	674000	725000
Bydgoszcz-Toruń	721000[12]	878314[13]	724700	b/d	b/d	b/d	b/d	b/d	755000	755300
Wrocław	861000	1031439	1136900	b/d	620000	b/d	b/d	1029800	956000	1164600
Poznań	919000	1018511	1227200	b/d	540000	b/d	b/d	1011200	846000	1102600
Trójmiasto	993000	1105203	1220800	854000	853000	b/d	b/d	1098400	1210000	1226800
Łódź	1165000	1163516	1061600	974000	700000	b/d	1060000	1178000	1129000	1152800
Kraków	1236000	1264322	1227200	818000	760000	1196800	b/d	1257500	1367000	1961200
Warszawa	2785000	2660406	2680600	2194000	1720000	2898400	2375000	2631900	2504000	2761000
Katowice	3029000 (5294000)[11]	2710397	3239200	3069000	2190000	5134300	2775000	2746000	2733000	2886700
Kalisz	b/d	409307	b/d	b/d	b/d	b/d	b/d	b/d	348000	b/d
Nowy Sącz	b/d	158620	b/d	b/d	b/d	b/d	b/d	b/d	278000	b/d

https://pl.wikipedia.org/wiki/Aglomeracje_w_Polsce

http://ibrbs.pl/mediawiki/index.php/Aglomeracja_cz%C4%99stochowska

Nazwa aglomeracji	Gmin	Ludność	Powierzchnia	Gęstość	Rok	wg Klimskiej
Częstochowska	16	382483	1629,03	234,79	2010	wiki
Olsztyńska	8	252370	1763,59	143,1	2010	
Poznańska	18	900423	2161,73	416,5	2013/2014	
Rzeszowska	15	365192	1095,98	333,21	2013/2010	
Śląska konurbacja	19	2127400	1468820			
Łódzka	20	1069261	1836,2	582,32	2010	
Opolska	8	208085	836,18	248,85	2010	
Bydgosko-Toruńska	21	753954	2514,53	299,84	2010	
Lubelska	19	564809	1928,12	292,93		
Gorzowska	bd	bd	bd	bd		
Zielonogórska	bd	bd	bd	bd		
Białostocka	13	432159	2129,21	205,2		
Trójmiejska, Warszawska, Wrocławska, Szczecińska						
Kielecka	13	347874	1372,95	253,38		

Częstochowska aglomeracja z 2010 roku jest większa, a mniejsza od Lubelskiej, Trójmiejskiej, Warszawskiej, Wrocławskiej, Szczecińskiej, Bydgosko-Toruńskiej, Białostockiej, Poznańskiej, Łódzkiej :

a) liczbą gmin od : Olsztyńskiej, Rzeszowskiej, Opolskiej, Białostockiej, Kieleckiej

b) ludnością od : Olsztyńskiej, Rzeszowskiej, Opolskiej, Kieleckiej

c) powierzchnią od : Rzeszowskiej, Opolskiej, Kieleckiej

d) gęstości zaludnienia od : Olsztyńskiej, Białostockiej

Źródło:
https://pl.wikipedia.org/wiki/Aglomeracja_cz%C4%99stochowska, https://pl.wikipedia.org/wiki/Aglomeracja_szczeci%C5%84ska, https://pl.wikipedia.org/wiki/Aglomeracja_pozna%C5%84ska, https://pl.wikipedia.org/wiki/Aglomeracja_kielecka, https://pl.wikipedia.org/wiki/Aglomeracja_tr%C3%B3jmiejska, https://pl.wikipedia.org/wiki/Aglomeracja_bia%C5%82ostocka, https://pl.wikipedia.org/wiki/Aglomeracja_lubelska itd.

Za czasów województwa częstochowskiego m.in. :

1. Funkcjonował PKS Myszków, PKS Lubliniec;
2. Odbywały się przewozy regionalne m.in. przez stację : Wręczyca, Kłobuck;
3. Do gmin podmiejskich kursowały autobusy MPK Częstochowa np. Wręczyca, Kłobuck, Blachownia;
4. Szpital R. Weigla w Blachowni podlegał pod Starostwo Powiatowe w Częstochowie;
5. Szpital ul. Mickiewicza, Szpital ul. Bony, Szpital ul. Mirowska były oddzielnymi szpitalami;
6. Zmieniono nazwę Szpitala na Tysiącleciu na Wojewódzki Szpital Zespolony im. Prof. W. Orłowskiego (obecnie władze wojewódzkie wcieliły go w skład Wojewódzkiego Szpitala Specjalistycznego im. N.M.P. w Częstochowie)
7. Został wybudowany Wojewódzki Szpital Specjalistyczny im. NMP w Częstochowie przy ul. Bialskiej (gdzie szpital za czasów województwa śląskiego byłby zlikwidowany);
8. Powstało „Muzeum Górnictwa Rud Żelaza" w 1989 roku - https://pl.wikipedia.org/wiki/Muzeum_G%C3%B3rnictwa_Rud_%C5%BBelaza_w_Cz%C4%99stochowie
9. Powstało „Muzeum Archidiecezji Częstochowskiej" w 1997 roku - https://pl.wikipedia.org/wiki/Muzeum_Archidiecezji_Cz%C4%99stochowskiej
10. Powstał „Ośrodek Promocji Kultury Gaude Mater" w 1991 roku - https://pl.wikipedia.org/wiki/Gaude_Mater
11. Powstała „Centralna Szkoła Państwowej Straży Pożarnej" w 1994 roku – https://pl.wikipedia.org/wiki/Centralna_Szko%C5%82a_Pa%C5%84stwowej_Stra%C5%BCy_Po%C5%BCarnej_w_Cz%C4%99stochowie
12. Powstała „Akademia Polonijna" w 1992 roku - https://pl.wikipedia.org/wiki/Akademia_Polonijna_w_Cz%C4%99stochowie
13. Powstała „Wyższa Szkoła Zarządzania" w 1995 roku - https://pl.wikipedia.org/wiki/Wy%C5%BCsza_Szko%C5%82a_Zarz%C4%85dzania_w_Cz%C4%99stochowie
14. Powstała „Hala Polonia" w 1986 roku - https://pl.wikipedia.org/wiki/Hala_Polonia
15. Wybudowano pętlę tramwajową na Promenada Niemena oraz Fieldorfa Nila w 1983-1985 roku - https://pl.wikipedia.org/wiki/Tramwaje_w_Cz%C4%99stochowie
16. Za czasów województwa Częstochowskiego MPK zakupiło tramwaje Konstal 105 Na, gdzie dokonywał zakupów : 1975, 1979-1980, 1984-1985, 1988-1991 https://pl.wikipedia.org/wiki/Tramwaje_w_Cz%C4%99stochowie
17. Za czasów województwa Częstochowskiego, MPK posiadało tramwaj do szkolenia motorniczych, obecnie szkolenie takie organizują tramwaje śląskie na terenie województwa śląskiego, tramwaj szkoleniowy miał oznaczenie 805 wg. Książki na 65 lecie MPK
18. Zaczęto budować dworzec główny „Częstochowa Osobowa" obecnie jest uznany za duży … gdzie prawdopodobnie zostanie przebudowany na mniejszy. https://pl.wikipedia.org/wiki/Cz%C4%99stochowa_(stacja_kolejowa) warto tutaj wspomnieć, że peron 2 jest najdłuższym peronem w Polsce

19. Za czasów Województwa Częstochowskiego przez cały okres istniała Katedra Psychiatrii Uniwersytetu Medycznego Szpitala Neuropsychiatrycznego w Lublińcu https://pl.wikipedia.org/wiki/Wojew%C3%B3dzki_Szpital_Neuropsychiatryczny_im._dr._Emila_Cyrana_w_Lubli%C5%84cu

Rok województwa 01.06.1975 do 31.12.1998	Częstochowa (powiat Grodzki), Gmina m. powiatowe, miasto na prawach powiatu	Powiat Częstochowski	Powiat Kłobucki	Powiat Myszkowski	Powiat Lubliniecki	Powiat Oleski	Powiat Pajęczański
1995	259135	134064	85791	73561	79975	72387	55799
1996	258886	134039	85976	73499	80047	72211	55646
1997	258193	134231	86057	73405	80194	71815	55528
31.12.1998	257812	134319	86083	73332	80359	71904	55335
1999	254071	133999	85015	72572	77163	70667	54630
2000	253133	134074	85018	72448	77217	70339	54597
2001	251932	133853	84922	72392	77254	70078	54462
2002	250862	133629	84903	72358	77056	69798	54342
2003	240453	133689	84805	72203	76828	69345	54073
2004	248032	133873	84830	72073	76838	68973	53752
2005	246890	133729	84765	71728	76692	68507	53453
Różnica 99-98	-3741	-320	-1068	-760	-3196	-1237	-705
Różnica 05-95	-12245	-335	-1026	-1833	-3283	-3880	-2346

Stan Ludności
https://bdl.stat.gov.pl/BDL/dane/teryt/tablica

Powiaty obecnie :

	Stan na	Stan pop.	Stan na	Stan pop	Saldo	Saldo	Źródło:
Pajęczański	30.06.2016	51908	31.12.1998	55355	-3447	3447	https://pl.wikipedia.org/wiki/Powiat_paj%C4%99cza%C5%84ski
Częstochowski	30.06.2016	135517	31.12.1998	134319	1198	-1198	https://pl.wikipedia.org/wiki/Powiat_cz%C4%99stochowski
Częstochowa	30.06.2018	223332	31.12.1998	257812	-34480	34480	https://pl.wikipedia.org/wiki/Cz%C4%99stochowa
Kłobucki	30.06.2016	85137	31.12.1998	86083	-946	946	https://pl.wikipedia.org/wiki/Powiat_k%C5%82obucki
Myszkowski	30.06.2016	71705	31.12.1998	73332	-1627	1627	https://pl.wikipedia.org/wiki/Powiat_myszkowski
Lubliniecki	30.06.2016	76872	31.12.1998	80359	-3487	3487	https://pl.wikipedia.org/wiki/Powiat_lubliniecki
Oleski	30.06.2016	65181	31.12.1998	71904	-6723	6723	https://pl.wikipedia.org/wiki/Powiat_oleski
RAZEM		709652		759164	-49512	49512	

Jak wynika od czasu likwidacji województwa Częstochowskiego nastąpił spadek populacji o 49512 tysięcy, przy czym według powiatu : Pajęczańskiego spadek w wymiarze 3447 osób, powiat grodzki Częstochowa o 34480 osób, Kłobucki o 946 osób, Myszkowski o 1627 osób, Lubliniecki o 3487 osób, Oleski o 6723 osoby.

Gminy jurajskie : Bolesław, Bukowno, Częstochowa, Dąbrowa Górnicza, Gołcza, Janów, Jerzmanowice-Przeginia, Lelów, Klucze, Koziegłowy, Kraków, Kroczyce, Łazy, Mstów, Myszków, Niegowa, Ogrodzieniec, Olsztyn, Pilica, Poraj, Poręba, Przyrów, Siewierz, Skała, Sławków, Sułoszowa, Trzebinia, Trzyciąż, Wielka Wieś, Włodowice, Zabierzów, Zawiercie, Zielonki, Żarki, Żarnowiec

Źródło: https://pl.wikipedia.org/wiki/Zwi%C4%85zek_Gmin_Jurajskich

---

https://pl.wikipedia.org/wiki/Wy%C5%BCyna_Krakowsko-Cz%C4%99stochowska

https://pl.wikipedia.org/wiki/Wy%C5%BCyna_Cz%C4%99stochowska

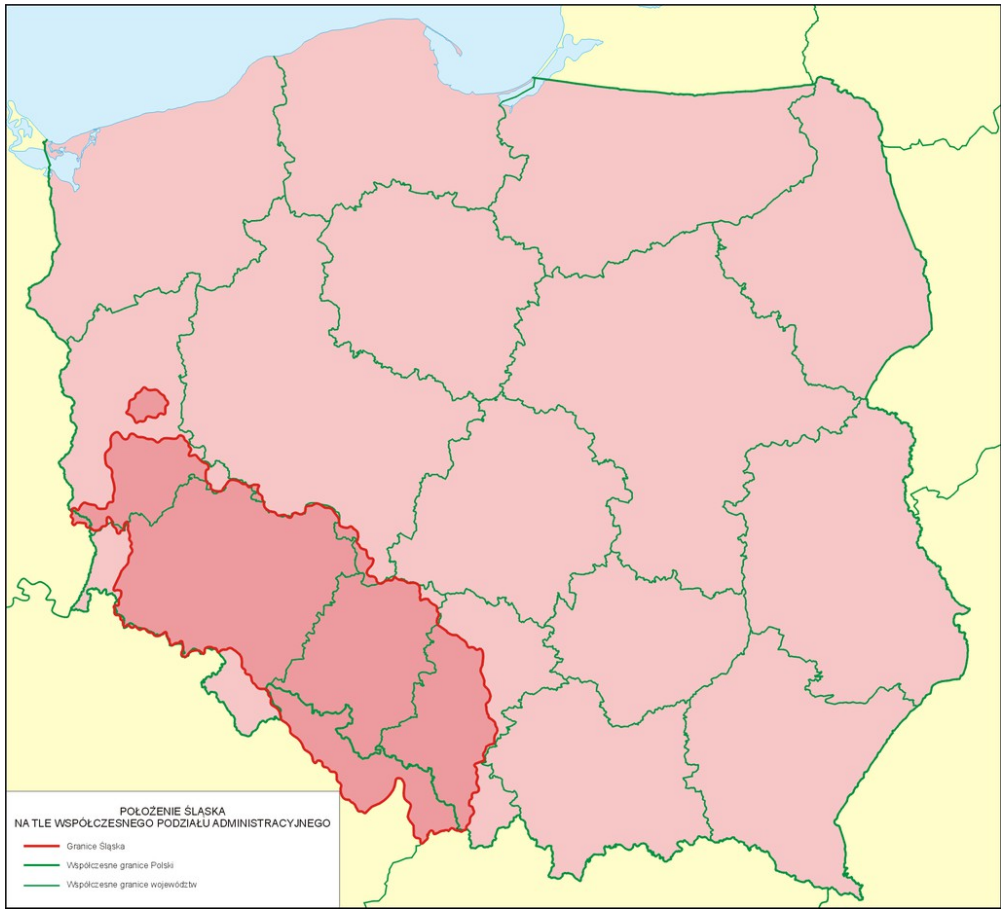

https://pl.wikipedia.org/wiki/%C5%9Al%C4%85sk#/media/Plik:%C5%9Al%C4%85sk.png
https://pl.wikipedia.org/wiki/%C5%9Al%C4%85sk

Nie należy do ziemi „Śląsk” teren : powiatu Kłobuckiego, Częstochowskiego, miasto Częstochowa, powiat Myszkowski, powiat Zawierciański, a do Małopolski
https://pl.wikipedia.org/wiki/Ma%C5%82opolska

PORÓWNANIA LUDNOŚCI, POWIERZCHNI MIĘDZY MIASTAMI WOJEWÓDZKIMI A STOLICĄ DUCHOWIEŃSKA W POLSCE, CZĘSTOCHOWSKIEGO OKRĘGU PRZEMYSŁOWEGO w głównej mierze gdzie za czasów województwa Częstochowskiego był rozwój hutnictwa i górnictwa rud żelaza, POWIATU GRODZKIEGO, POWIATU ZIEMSKIEGO

https://pl.wikipedia.org/wiki/Wojew%C3%B3dztwo_cz%C4%99stochowskie_(projektowane)

Miasto	Powierzchnia		Ludność		Gęstość zaludnienia		Źródło:
Częstochowa	30.06.2018	159,71		223332		1398	https://pl.wikipedia.org/wiki/Cz%C4%99stochowa
Zielona Góra	30.06.2018	278,32		140113		503,42	https://pl.wikipedia.org/wiki/Zielona_G%C3%B3ra
Gorzów Wielkopolski	31.12.2017	86		124295		1445,5	https://pl.wikipedia.org/wiki/Gorz%C3%B3w_Wielkopolski
Opole	31.12.2017	148,99		128140		863,5	https://pl.wikipedia.org/wiki/Opole
Toruń	31.12.2017	115,72		202482		1750,7	https://pl.wikipedia.org/wiki/Toru%C5%84
Kielce	31.12.2018	109,45		195774		1793	https://pl.wikipedia.org/wiki/Kielce
Rzeszów	2019	126,57		194298		1535	https://pl.wikipedia.org/wiki/Rzesz%C3%B3w

Miasto	Powierzchnia		Częstochowa	Ludność	Częstochowa	Gęstość	Częstochowa
Częstochowa	30.06.2018	159,71	0	223332	0	1398	0
Zielona Góra	30.06.2018	278,32	118,61	140113	-83219	503,42	-894,58
Gorzów Wielkopolski	31.12.2017	86	-73,71	124295	-99037	1445,5	47,5
Opole	31.12.2017	148,99	-10,72	128140	-95192	863,5	-534,5
Toruń	31.12.2017	115,72	-43,99	202482	-20850	1750,7	352,7
Kielce	31.12.2018	109,45	-50,26	195774	-27558	1793	395
Rzeszów	2019	126,57	-33,14	194298	-29034	1535	137

SKOMUNIKOWANIE PRZYSZŁEGO WOJEWÓDZTWA CZĘSTOCHOWSKIEGO

Według stanu obecnego
przykłady :

- PKS Częstochowa S.A. z gminami powiatu : Kłobuckiego, Częstochowskiego, Pajęczańskiego, Radomszczańskiego, Wieluńskiego;
- ABX2BUS z gminami powiatu : Kłobuckiego, Oleskiego, Częstochowa, Wieluńskiego
- Intercity z gminami : Częstochowa - Olesno, Częstochowa – Myszków, Częstochowa – Zawiercie, Częstochowa – Włoszczowa, Częstochowa – Radomsko, Częstochowa – Wieluń (przez Kuleje z przesiadką również czyli powiat Kłobucki), Częstochowa – Wieruszów z przesiadkami
- Przewozy Regionalne : Częstochowa – Lubliniec, Częstochowa – Włoszczowa, Częstochowa-Radomsko
- Uni-Metal : Częstochowa-Zawiercie

Urzędy Rejonowe – Urzędu Wojewódzkiego

- Urząd Rejonowy w Częstochowie dla gmin: Blachownia, Gidle, Janów, Kamienica Polska, Kłomnice, Konopiska, Kruszyna, Mstów, Mykanów, Nowa Brzeźnica, Olsztyn, Pajęczno, Poczesna, Rędziny, Starcza i Strzelce Wielkie oraz miast: Blachownia (do 1 stycznia 1992[9]), Częstochowa i Pajęczno (do 1 stycznia 1992[9])
- Urząd Rejonowy w Kłobucku dla gmin: Kłobuck, Krzepice, Lipie, Miedźno, Opatów, Panki, Popów, Przystajń i Wręczyca Wielka oraz miast (do 1 stycznia 1992[9]): Kłobuck i Krzepice
- Urząd Rejonowy w Koniecpolu dla gmin: Dąbrowa Zielona, Irządze, Koniecpol, Lelów, Moskorzew, Przyrów, Radków, Secemin, Szczekociny i Żytno oraz miast (do 1 stycznia 1992[9]): Kłobuck i Krzepice
- Urząd Rejonowy w Lublińcu dla gmin: Boronów, Ciasna, Dobrodzień, Herby, Kochanowice, Koszęcin i Pawonków, oraz miast: Dobrodzień (do 1 stycznia 1992[9]), Kalety, Lubliniec i Woźniki (do 1 stycznia 1992[9])
- Urząd Rejonowy w Myszkowie dla gmin: Koziegłowy, Kroczyce, Niegowa, Poraj, Włodowice i Żarki oraz miast: Koziegłowy (do 1 stycznia 1992[9]), Myszków i Żarki (do 1 stycznia 1992[9])
- Urząd Rejonowy w Oleśnie dla gmin: Gorzów Śląski, Olesno, Praszka, Radłów i Rudniki oraz dla miast (do 1 stycznia 1992[9]): Gorzów Śląski, Praszka i Olesno

https://pl.wikipedia.org/wiki/Wojew%C3%B3dztwo_cz%C4%99stochowskie

obecnie delegatura ŚUW i ŚUM Katowice jest w : Częstochowie, Bielsku Białej.

				98-xx	
Ludność miast w województwie	Stan na 31.12.1998	Stan na:	Populacja	Saldo	Źródło
Częstochowa	257812	30062018	223332	34480	https://pl.wikipedia.org/wiki/Cz%C4%99stochowa
Myszków	33016	30062016	32250	766	https://pl.wikipedia.org/wiki/Myszk%C3%B3w
Lubliniec	29359	30062016	24518	4841	https://pl.wikipedia.org/wiki/Lubliniec
Kłobuck	13254	2016	13061	193	https://pl.wikipedia.org/wiki/K%C5%82obuck
Olesno	10027	30062016	9504	523	https://pl.wikipedia.org/wiki/Olesno
Kalety	9983	31122016	8489	1494	https://pl.wikipedia.org/wiki/Kalety
Blachownia	9967	30062016	9735	232	https://pl.wikipedia.org/wiki/Blachownia
Praszka	8230	30062016	7791	439	https://pl.wikipedia.org/wiki/Praszka
Pajęczno	6731	30062016	6811	-80	https://pl.wikipedia.org/wiki/Paj%C4%99czno
Koniecpol	6366	30062016	6049	317	https://pl.wikipedia.org/wiki/Koniecpol
Woźniki	4532	30062016	4395	137	https://pl.wikipedia.org/wiki/Wo%C5%Baniki
Krzepice	4530	30062016	4475	55	https://pl.wikipedia.org/wiki/Krzepice
Żarki	4387	30062016	4551	-164	https://pl.wikipedia.org/wiki/%C5%Bbarki
Dobrodzień	4168	30062016	3752	416	https://pl.wikipedia.org/wiki/Dobrodzie%C5%84
Szczekociny	3950	30062016	3713	237	https://pl.wikipedia.org/wiki/Szczekociny
Gorzów Śląski	2606	30062016	2489	117	https://pl.wikipedia.org/wiki/Gorz%C3%B3w_%C5%9Al%C4%85ski
Koziegłowy	2493	30062016	2461	32	https://pl.wikipedia.org/wiki/Kozieg%C5%82owy_(wojew%C3%B3dztwo_%C5%9Bl%C4%85skie)
Stan na województwo Cz-wskie	411411		Saldo -	44279	
Stan obecny :	367376		Saldo +	244	tylko w gminie Żarki i Pajęczno

ODLEGŁOŚCI – DO CENTRUM BEZ GRANICY MIAST

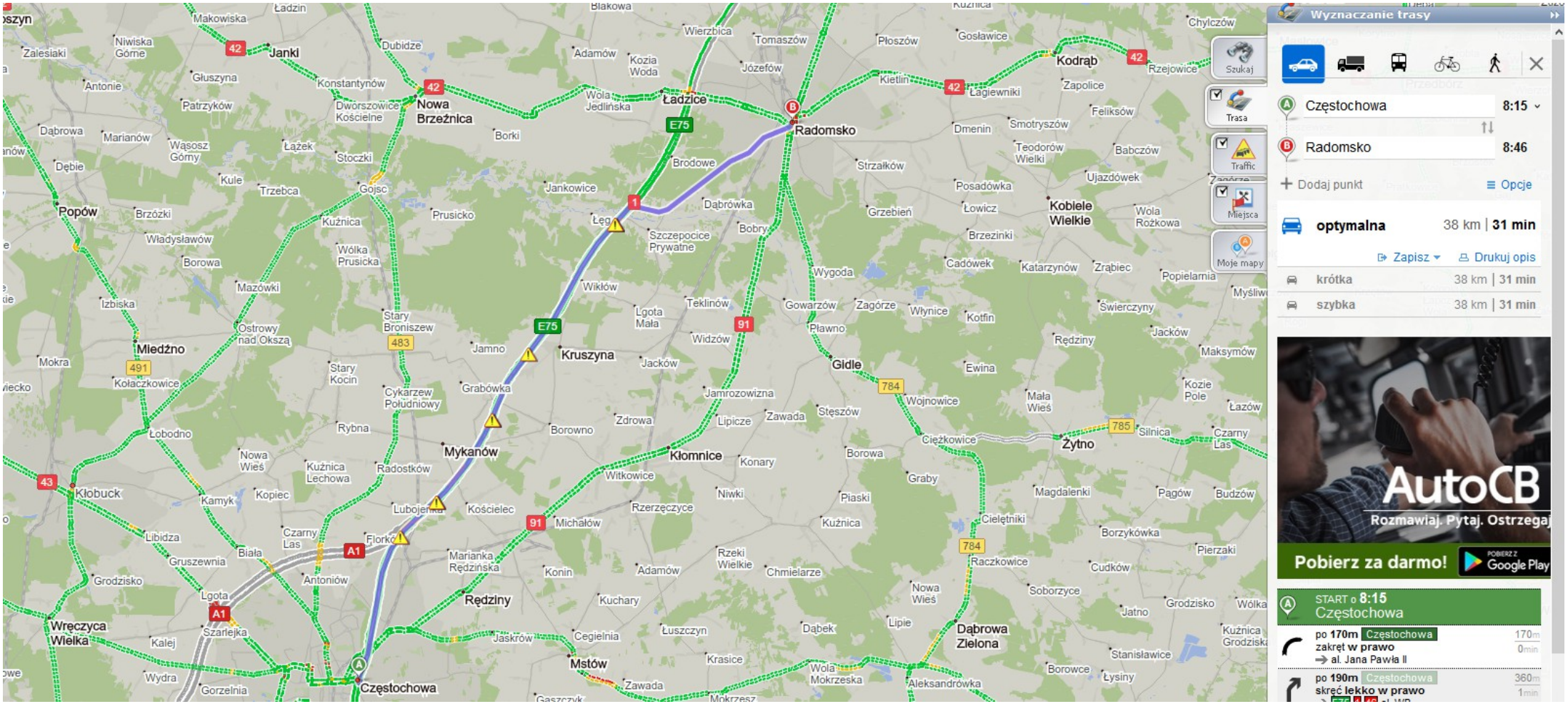

Źródło: https://mapa.targeo.pl/19.3370201,50.9395837,25,trasa,,Cz%C4%99stochowa,,Radomsko?data=eyJmciI6eyJwb2ludHMiOlt7IngiOjE5LjEzODU0ODcsInkiOjUwLjgxOH0seyJ4IjoxOS40NDM3NDgsInkiOjUxLjA2NzI4fV0sIm9wdGlvbnMiOnsidHlwZSI6NCwicGFyYW1zIjoie1wiaHdcIjpmYWxzZSwgXCJ0bFwiOmZhbHNlLCBcImZyXCI6ZmFsc2V9In19LCJ3aW4iOiJmaW5kLXJvdXRlIn0=

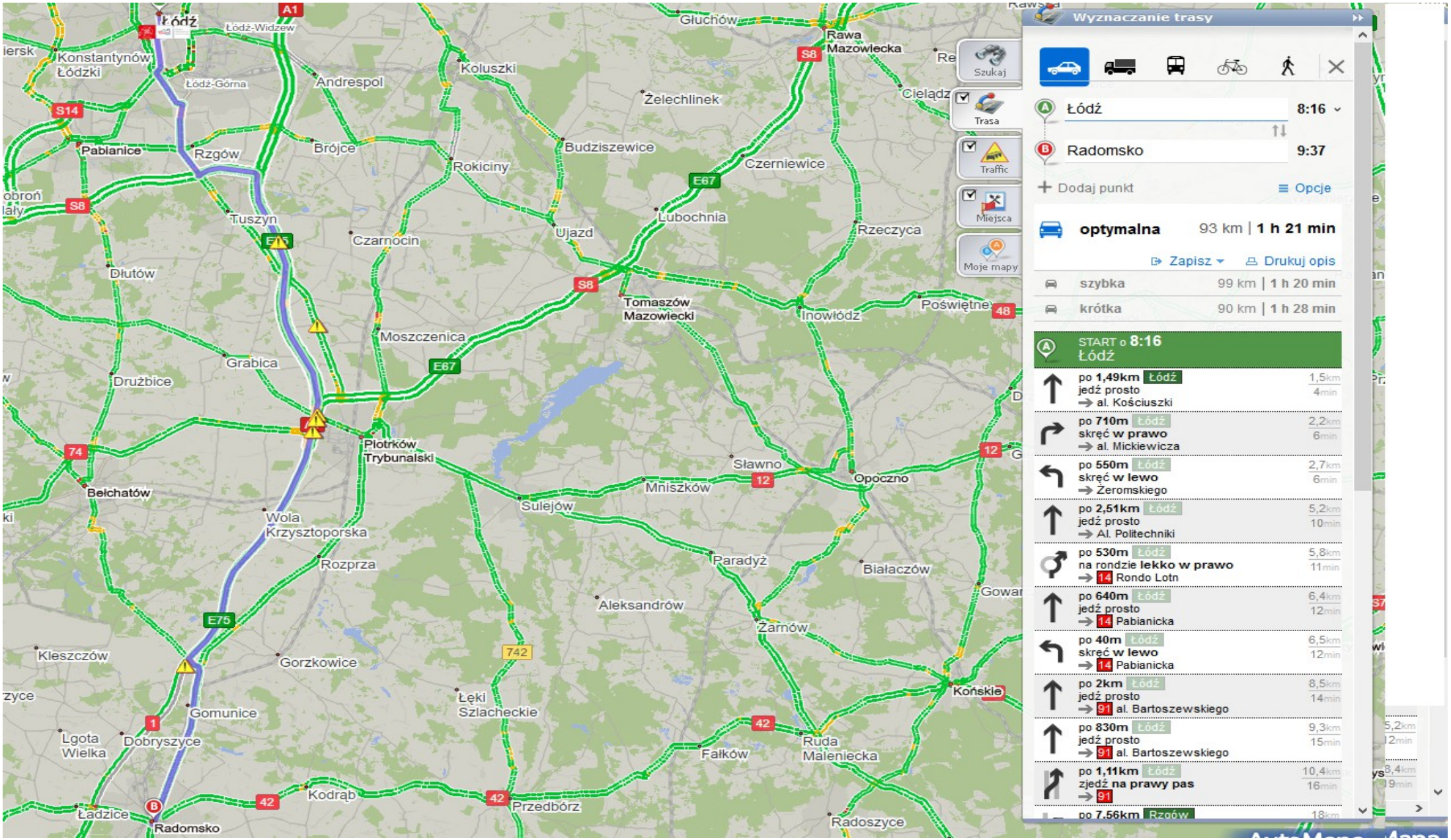

https://mapa.targeo.pl/19.6102545,51.4285975,26,trasa,,%C5%81%C3%B3d%C5%BA,,Radomsko?data=eyJmciI6eyJwb2ludHMiOlt7IngiOjE5LjQ1MTc5NDgsInkiOjUxLjc3ODIyfSx7IngiOjE5LjQ0Mzc0OCwieSI6NTEuMDY3Mjh9XSwib3B0aW9ucyI6eyJ0eXBlIjo0LCJwYXJhbXMiOiJ7XCJod1wiOmZhbHNlLCBcInRsXCI6ZmFsc2UsIFwiZnJcIjpmYWxzZX0ifX0sIndpbiI6ImZpbmQtcm91dGUifQ==

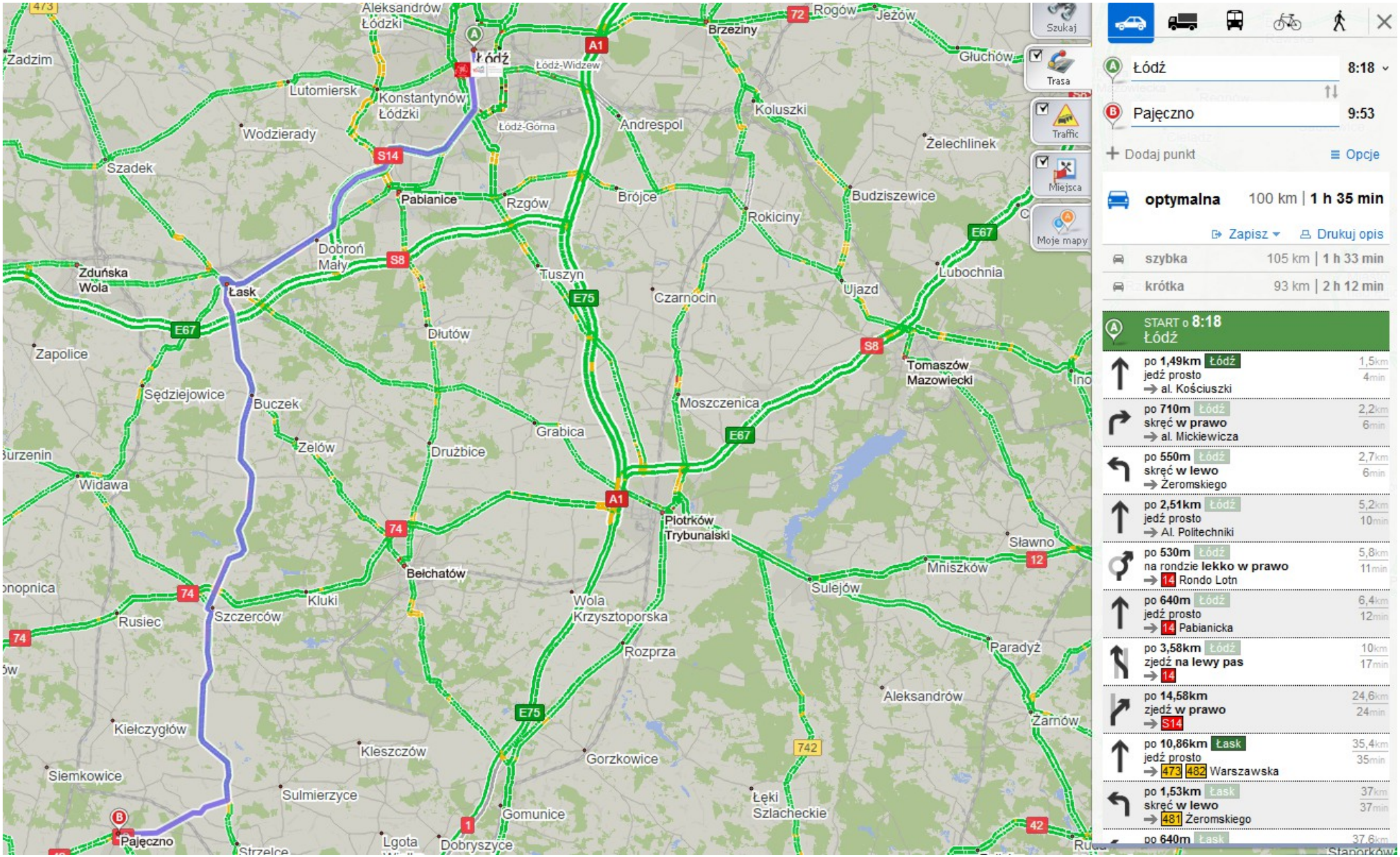

https://mapa.targeo.pl/19.3685553,51.4978997,26,trasa,,%C5%81%C3%B3d%C5%BA,,Paj%C4%99czno?data=eyJmciI6eyJwb2ludHMiOlt7IngiOjE5LjQ1MTc5NDgsInkiOjUxLjc3ODIyfSx7IngiOjE4Ljk5MjM5ODEsInkiOjUxLjE0NzI4fV0sIm9wdGlvbnMiOnsidHlwZSI6NCwicGFyYW1zIjoie1wiaHdcIjpmYWxzZSwgXCJ0bFwiOmZhbHNlLCBcImZyXCI6ZmFsc2V9In19LCJ3aW4iOiJmaW5kLXJvdXRlIn0=

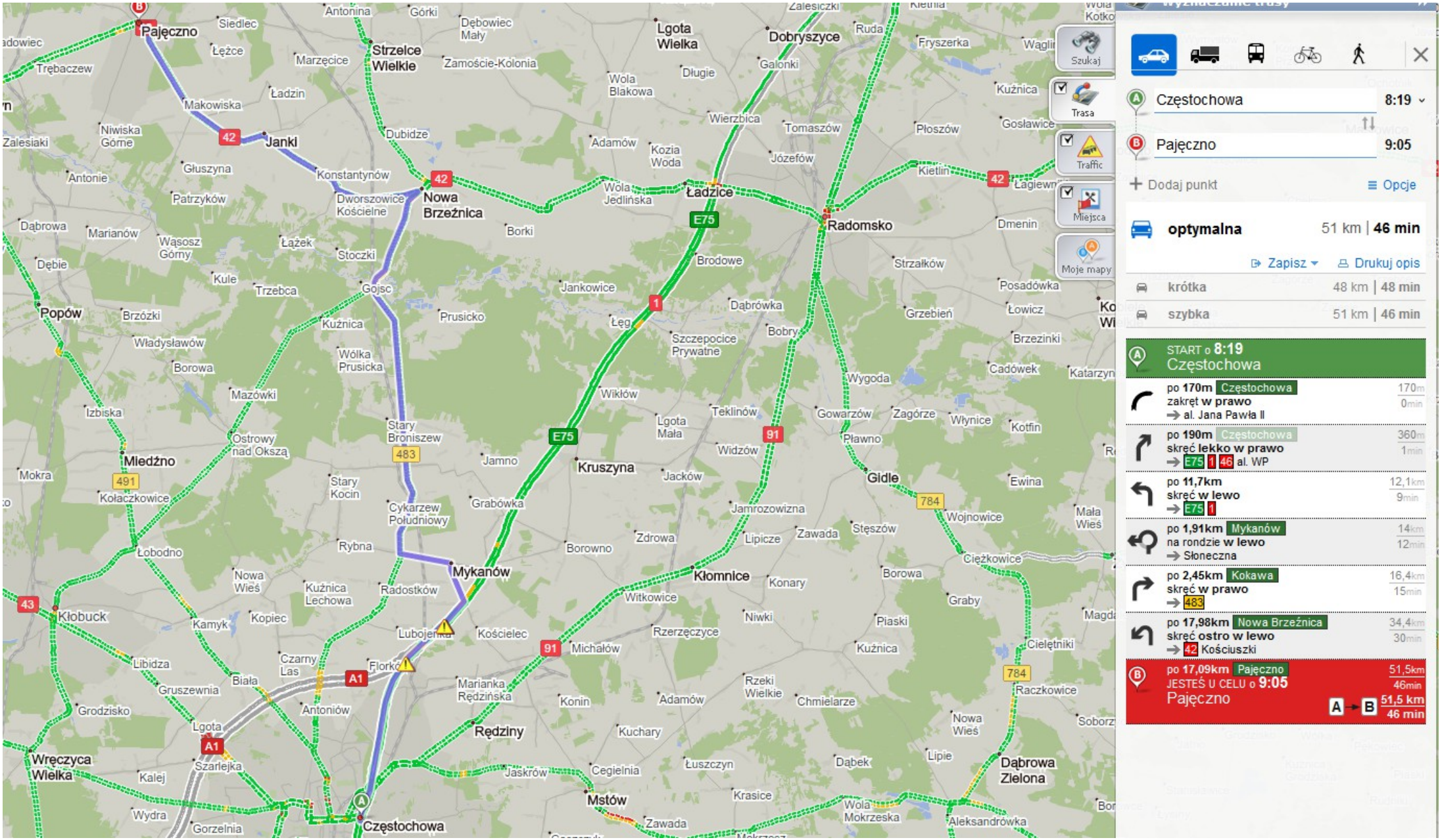

https://mapa.targeo.pl/19.1942239,50.9802944,25,trasa,,Cz%C4%99stochowa,,Paj%C4%99czno?data=eyJmciI6eyJwb2ludHMiOlt7IngiOjE5LjEzODU0ODcsInkiOjUwLjgxOH0seyJ4IjoxOC45OTIzOTgxLCJ5Ijo1MS4xNDcyOH1dLCJvcHRpb25zIjp7InR5cGUiOjQsInBhcmFtcyI6IntcImh3XCI6ZmFsc2UsIFwidGxcIjpmYWxzZSwgXCJmclwiOmZhbHNlfSJ9fSwid2luIjoiZmluZC1yb3V0ZSJ9

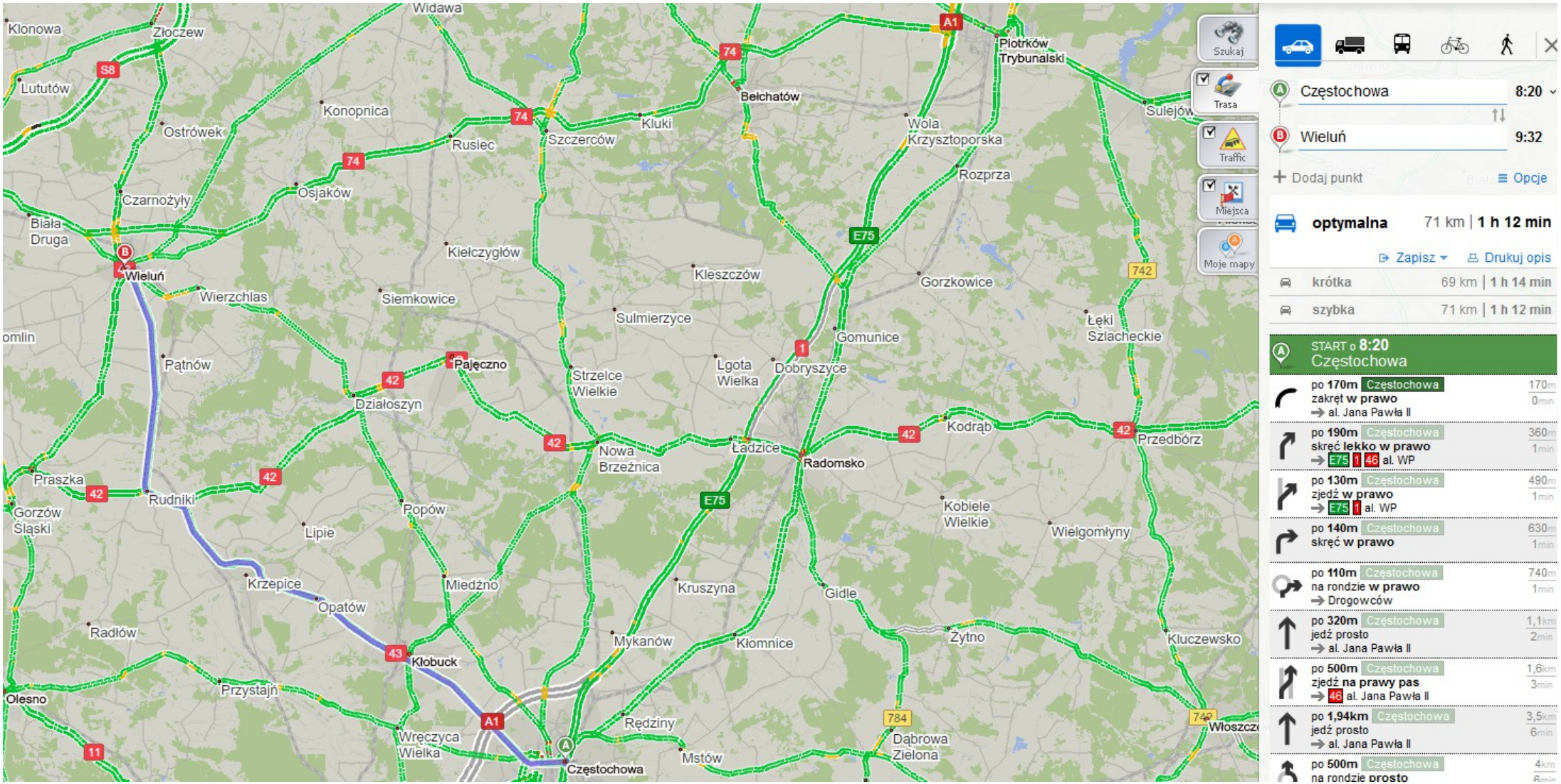

https://mapa.targeo.pl/19.1522297,51.0927646,26,trasa,,Cz%C4%99stochowa,,Wielu%C5%84?data=eyJmciI6eyJwb2ludHMiOlt7IngiOjE5LjEzODU0ODcsInkiOjUwLjgxOH0seyJ4IjoxOC41Njg5OTQ0LCJ5Ijo1MS4yMTg2fV0sIm9wdGlvbnMiOnsidHlwZSI6NCwicGFyYW1zIjoie1wiaHdcIjpmYWxzZSwgXCJ0bFwiOmZhbHNlLCBcImZyXCI6ZmFsc2V9In19LCJ3aW4iOiJmaW5kLXJvdXRlIn0=

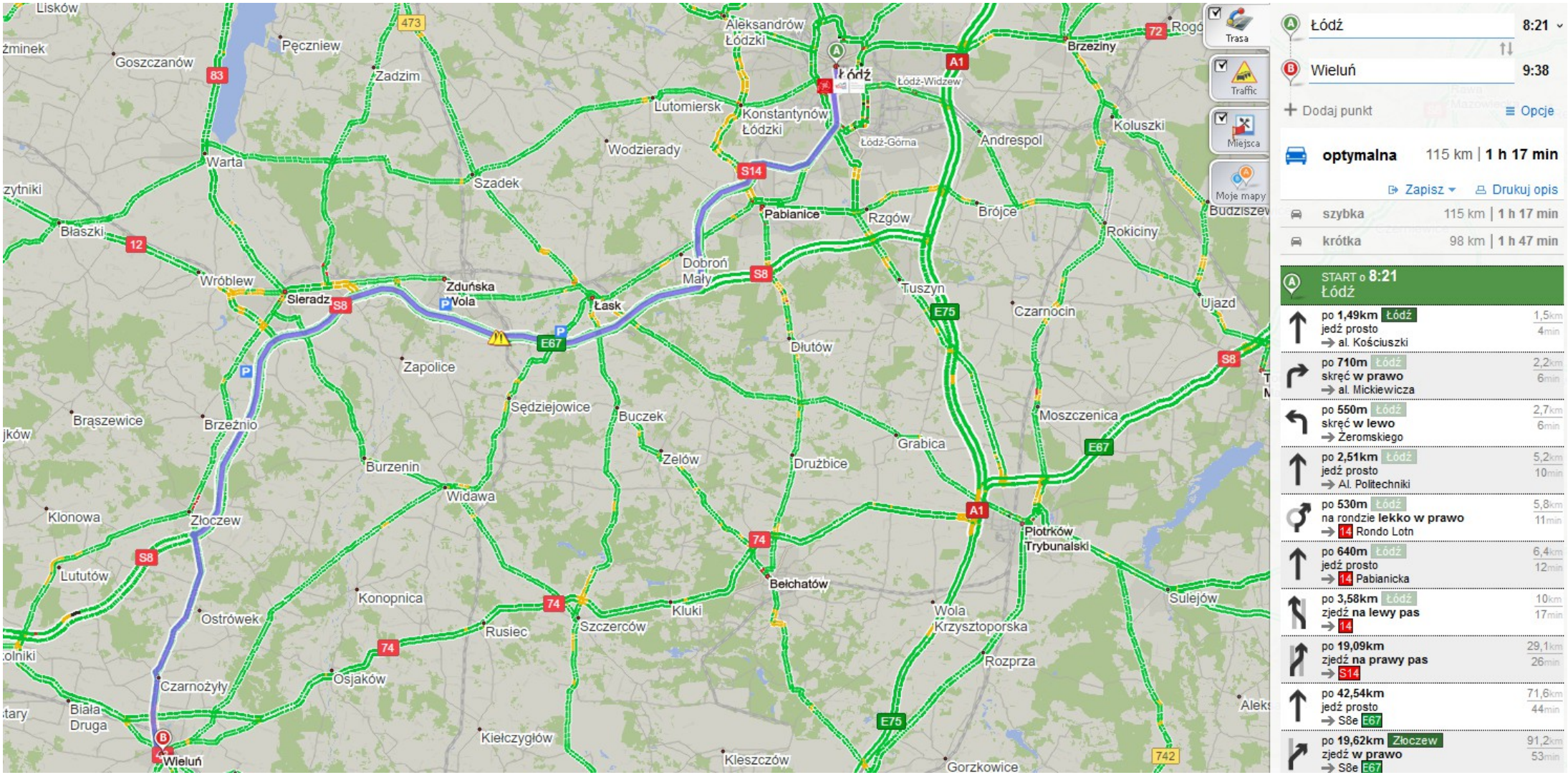

https://mapa.targeo.pl/19.1382216,51.5454166,26,trasa,,%C5%81%C3%B3d%C5%BA,,Wielu%C5%84?data=eyJmciI6eyJwb2ludHMiOlt7IngiOjE5LjQ1MTc5NDgsInkiOjUxLjc3ODIyfSx7IngiOjE4LjU2ODk5NDQsInkiOjUxLjIxODZ9XSwib3B0aW9ucyI6eyJ0eXBlIjo0LCJwYXJhbXMiOiJ7XCJod1wiOmZhbHNlLCBcInRsXCI6ZmFsc2UsIFwiZnJcIjpmYWxzZX0ifX0sIndpbiI6ImZpbmQtcm91dGUifQ==

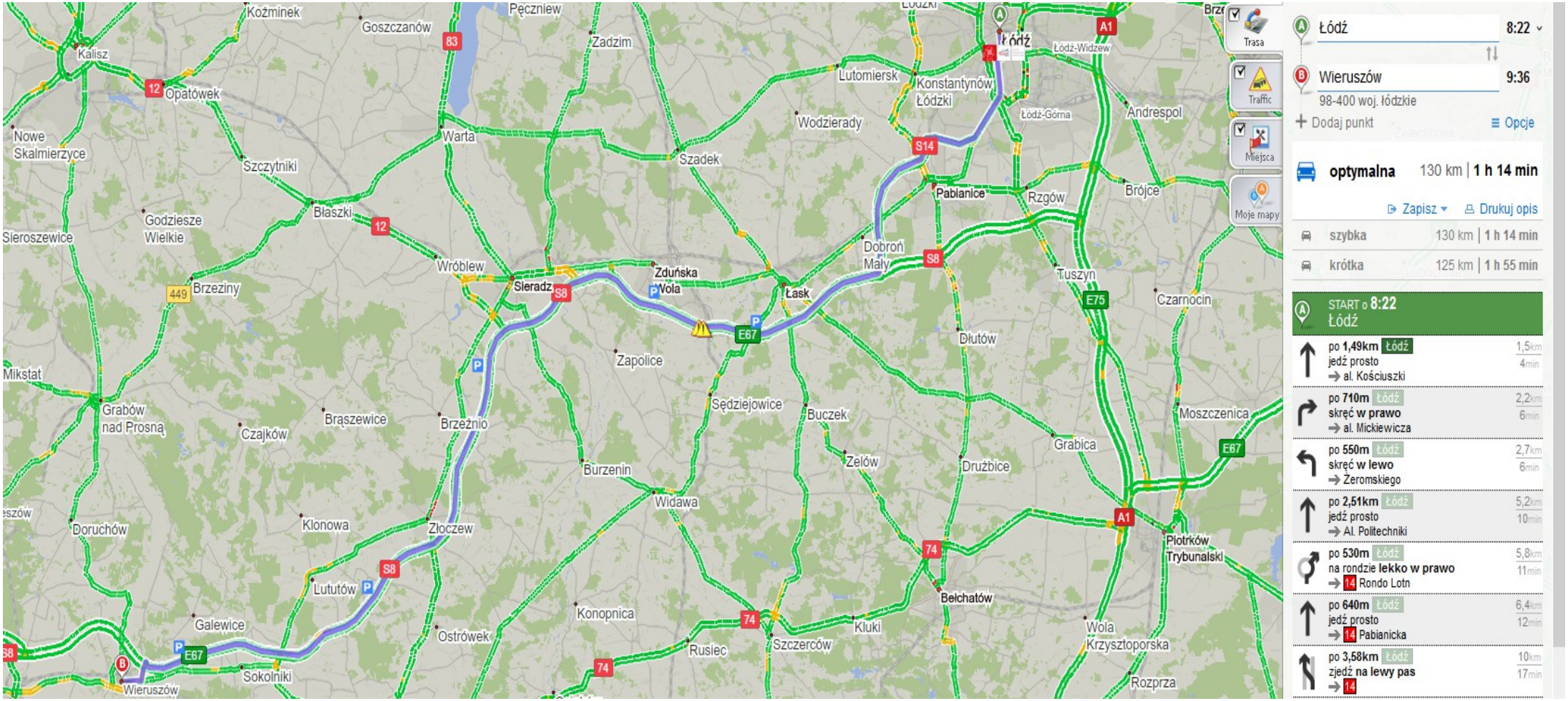

https://mapa.targeo.pl/18.9900204,51.5144673,26,trasa,,%C5%81%C3%B3d%C5%BA,,Wierusz%C3%B3w?data=eyJmciI6eyJwb2ludHMiOlt7IngiOjE5LjQ1MTc5NDgsInkiOjUxLjc3ODIyfSx7IngiOjE4LjE1MjAzOTcsInkiOjUxLjI5NTQ2fV0sIm9wdGlvbnMiOnsidHlwZSI6NCwicGFyYW1zIjoie1wiaHdcIjpmYWxzZSwgXCJ0bFwiOmZhbHNlLCBcImZyXCI6ZmFsc2V9In19LCJ3aW4iOiJmaW5kLXJvdXRlIn0=

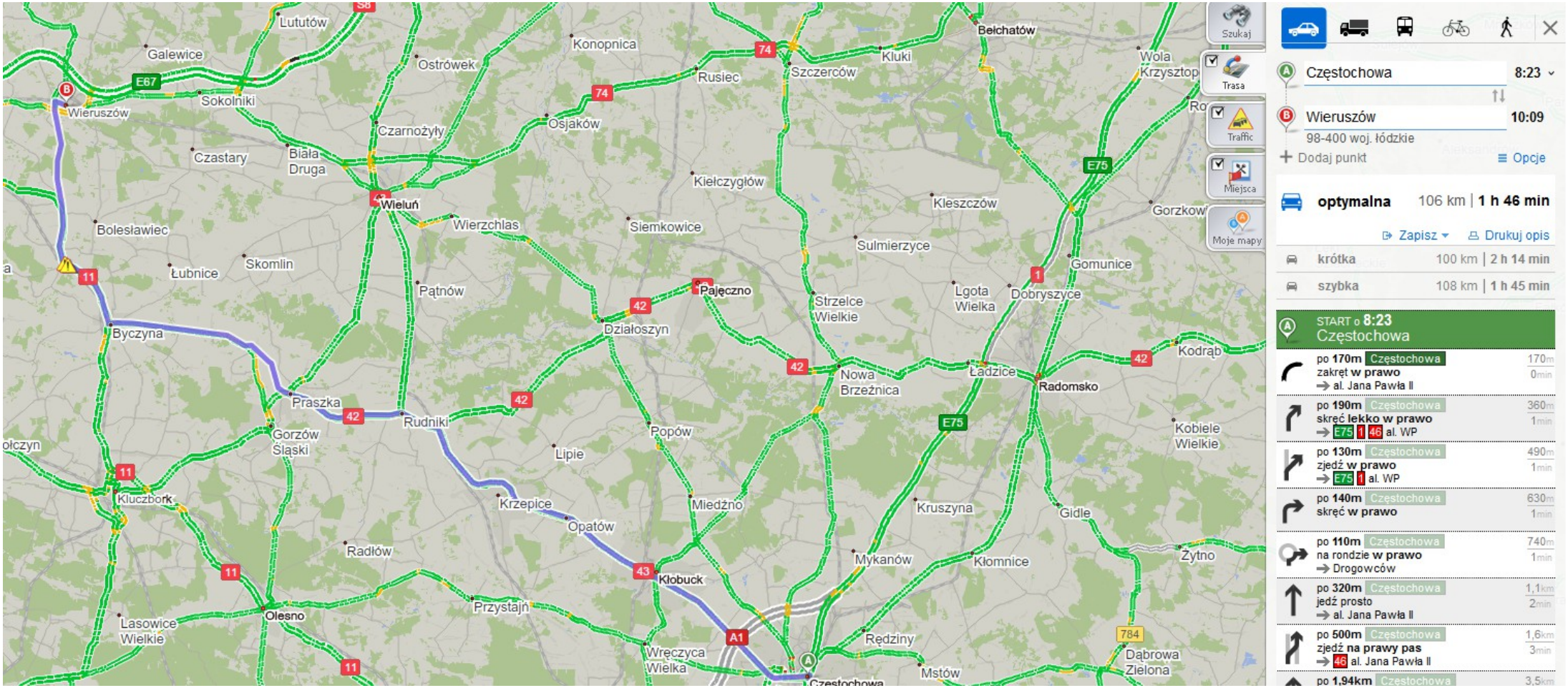

https://mapa.targeo.pl/18.8669566,51.053224,26,trasa,,Cz%C4%99stochowa,,Wierusz%C3%B3w?data=eyJmciI6eyJwb2ludHMiOlt7IngiOjE5LjEzODU0ODcsInkiOjUwLjgxOH0seyJ4IjoxOC4xNTIwMzk3LCJ5Ijo1MS4yOTU0Nn1dLCJvcHRpb25zIjp7InR5cGUiOjQsInBhcmFtcyI6IntcImh3XCI6ZmFsc2UsIFwidGxcIjpmYWxzZSwgXCJmclwiOmZhbHNlfSJ9fSwid2luIjoiZmluZC1yb3V0ZSJ9

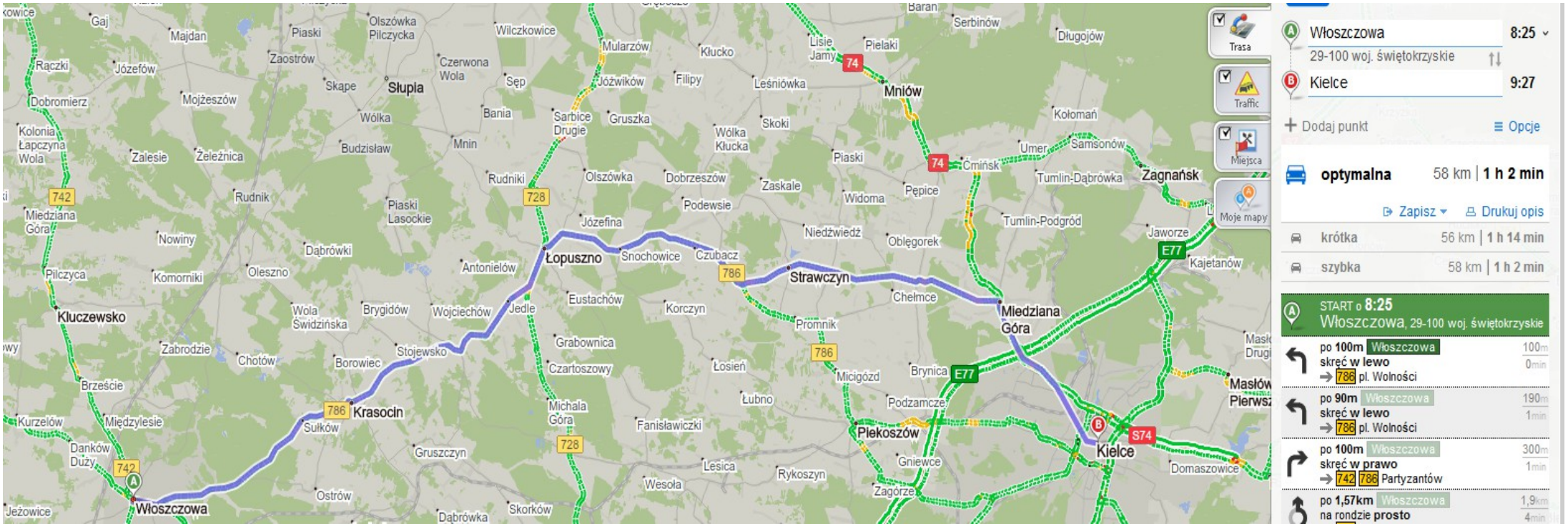

https://mapa.targeo.pl/20.3126944,50.895431,25,trasa,,W%C5%82oszczowa,,Kielce?data=eyJmciI6eyJwb2ludHMiOlt7IngiOjE5Ljk2NjQ0NDYsInkiOjUwLjg1MjZ9LHsieCI6MjAuNjMzMzc0NSwieSI6NTAuODc0MjR9XSwib3B0aW9ucyI6eyJ0eXBlIjo0LCJwYXJhbXMiOiJ7XCJod1wiOmZhbHNlLCBcInRsXCI6ZmFsc2UsIFwiZnJcIjpmYWxzZX0ifX0sIndpbiI6ImZpbmQtcm91dGUifQ==

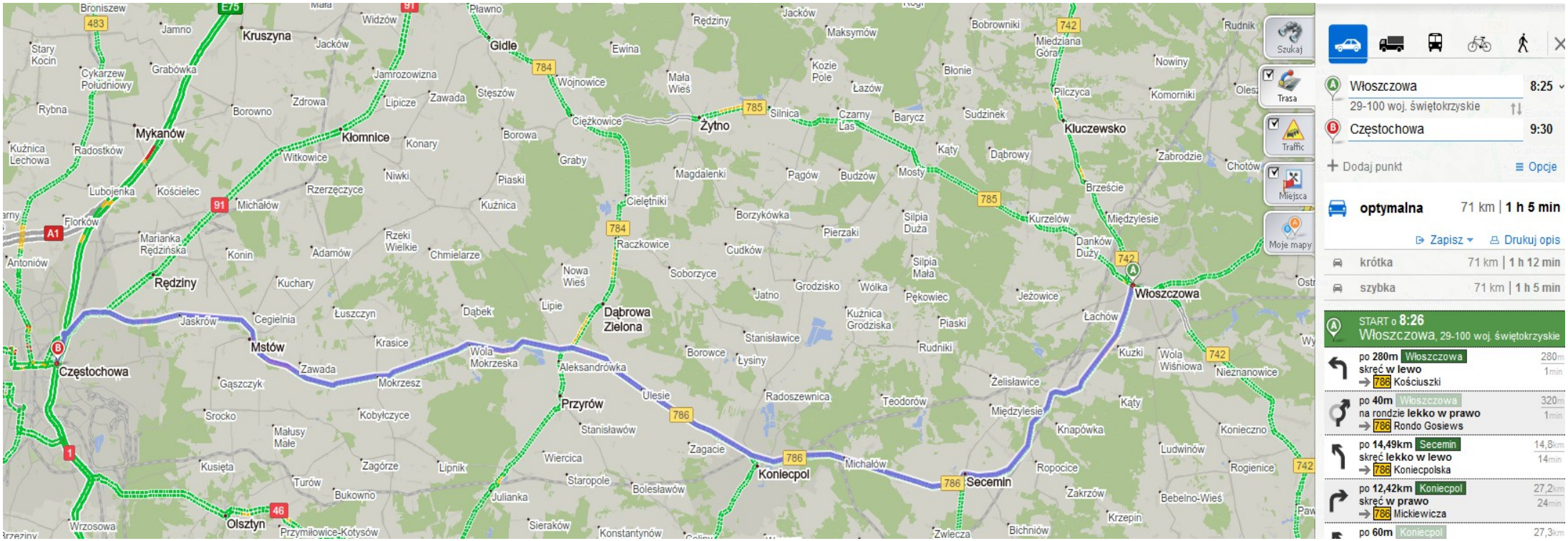

https://mapa.targeo.pl/19.6664508,50.8056504,25,trasa,,W%C5%82oszczowa,,Cz%C4%99stochowa?data=eyJmciI6eyJwb2ludHMiOlt7IngiOjE5Ljk2NjQ0NDYsInkiOjUwLjg1MjZ9LHsieCI6MTkuMTM4NTQ4NywieSI6NTAuODE4fV0sIm9wdGlvbnMiOnsidHlwZSI6NCwicGFyYW1zIjoie1wiaHdcIjpmYWxzZSwgXCJ0bFwiOmZhbHNlLCBcImZyXCI6ZmFsc2V9In19LCJ3aW4iOiJmaW5kLXJvdXRlIn0=

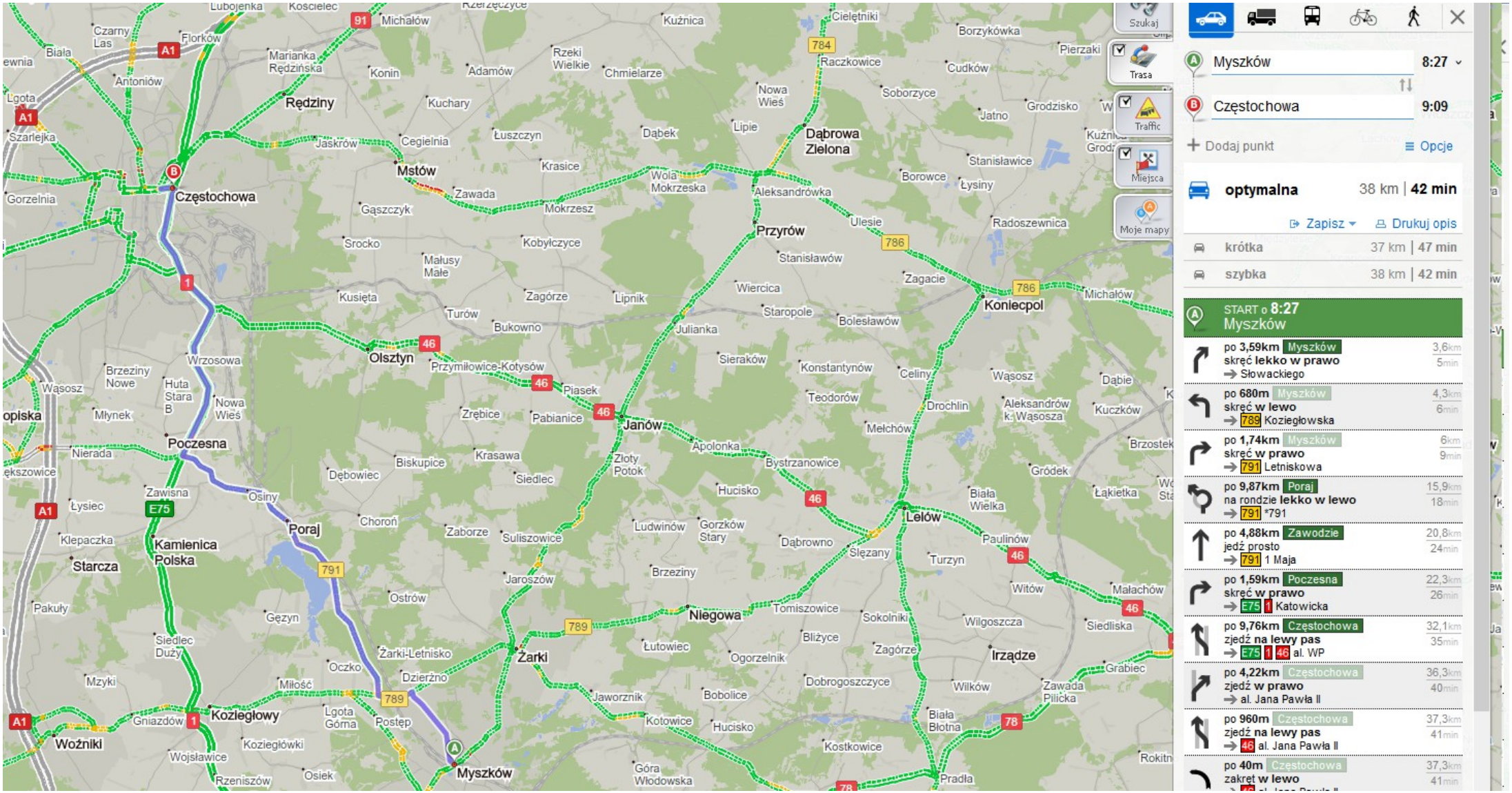

https://mapa.targeo.pl/19.3633064,50.7351388,25,trasa,,Myszk%C3%B3w,,Cz%C4%99stochowa?data=eyJmciI6eyJwb2ludHMiOlt7IngiOjE5LjMyNTgwNSwieSI6NTAuNTc1NTR9LHsieCI6MTkuMTM4NTQ4NywieSI6NTAuODE4fV0sIm9wdGlvbnMiOnsidHlwZSI6NCwicGFyYW1zIjoie1wiaHdcIjpmYWxzZSwgXCJ0bFwiOmZhbHNlLCBcImZyXCI6ZmFsc2V9In19LCJ3aW4iOiJmaW5kLXJvdXRlIn0=

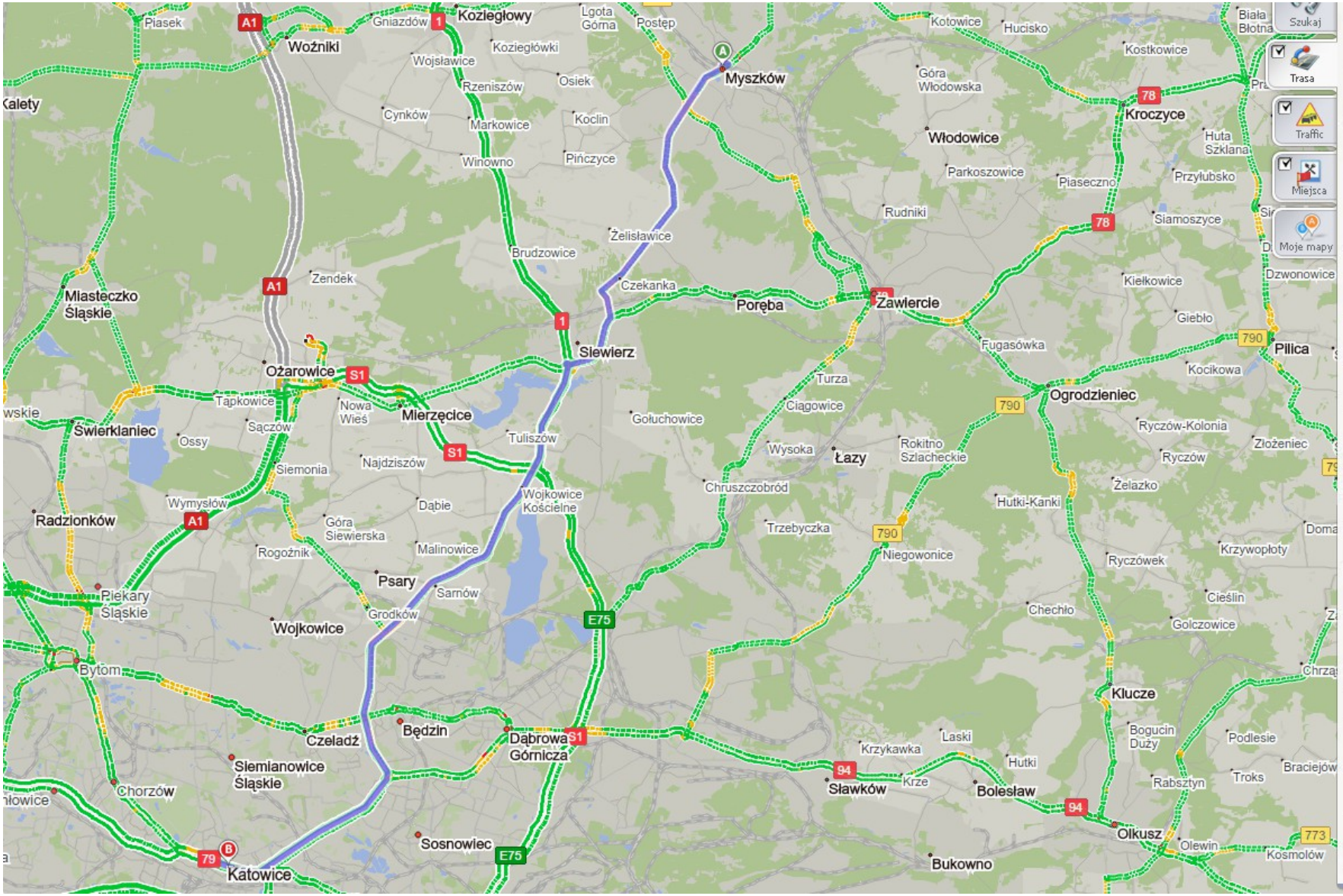
Szukaj
Trasa
Traffic
Miejsca
Moje mapy
Myszków
Katowice
Dodaj punkt
Opcje
optymalna 50 km | 45 min
Zapisz
Drukuj opis
szybka 50 km | 45 min
krótka 49 km | 49 min
START o 8:28
Myszków
po 60m Myszków 60m 0min
skręć w prawo
→ Spółdzielcza
po 310m Myszków 360m 1min
skręć w prawo
→ Kwiatkowskiego
po 130m Myszków 490m 1min
skręć w prawo
→ Kwiatkowskiego
po 40m Myszków 530m 1min
skręć lekko w prawo
→ 793 Kościuszki
po 760m Myszków 1,3km 3min
na rondzie prosto
→ 793 Rondo Kuła
po 1,99km Myszków 3,3km 5min
na rondzie prosto
→ 793 *791
po 9,64km Siewierz 12,9km 15min
na rondzie w lewo
→ 793
po 1,34km Siewierz 14,3km 17min
skręć w prawo
→ 78b
po 3,12km Siewierz 17,4km 19min
zjedź w prawo
→ 78b
po 100m 17,5km 20min
zakręt w prawo
po 110m 17,6km

https://mapa.targeo.pl/19.2611264,50.4402682,25,trasa,,Myszk%C3%B3w,,Katowice?data=eyJmciI6eyJwb2ludHMiOlt7IngiOjE5LjMyNTgwNSwieSI6NTAuNTc1NTR9LHsieCI6MTkuMDIzNjU1OSwieSI6NTAuMjY0MzR9XSwib3B0aW9ucyI6eyJ0eXBlIjo0LCJwYXJhbXMiOiJ7XCJod1wiOmZhbHNlLCBcInRsXCI6ZmFsc2UsIFwiZnJcIjpmYWxzZX0ifX0sIndpbiI6ImZpbmQtcm91dGUifQ==

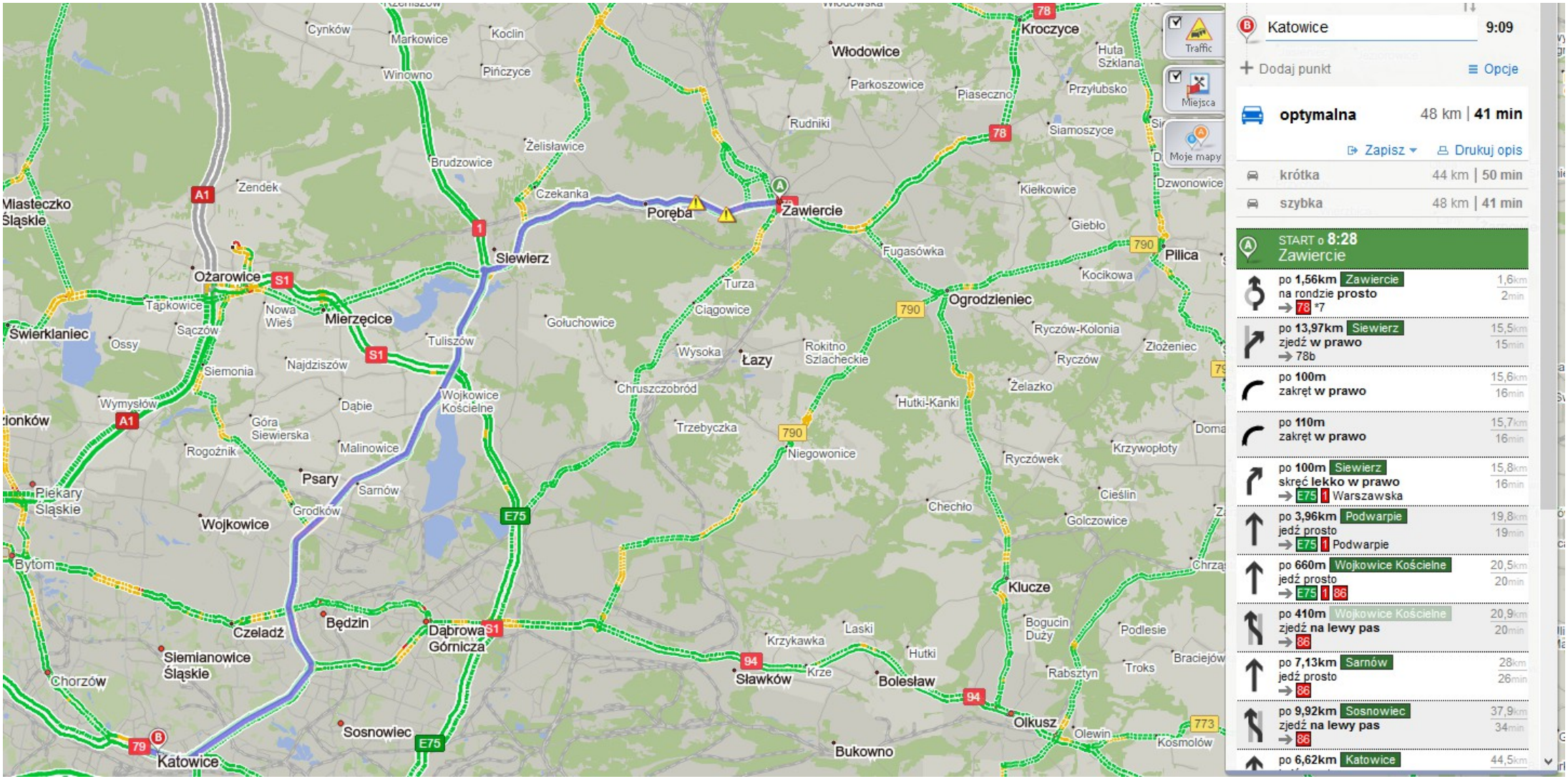

https://mapa.targeo.pl/19.2611264,50.4402682,25,trasa,,Zawiercie,,Katowice?
data=eyJmciI6eyJwb2ludHMiOlt7IngiOjE5LjQxODY3NzgsInkiOjUwLjQ4Nzg0fSx7IngiOjE5LjAyMzY1NTksInkiOjUwLjI2NDM0fV0sIm9wdGlvbnMiOnsidHlwZSI6NCwicGFyYW1zIjoie1wiaHdcIjpmYWxzZSwgXCJ0bFwiOmZhbHNlLCBcImZyXCI6ZmFsc2V9In19LCJ3aW4iOiJmaW5kLXJvdXRlIn0=

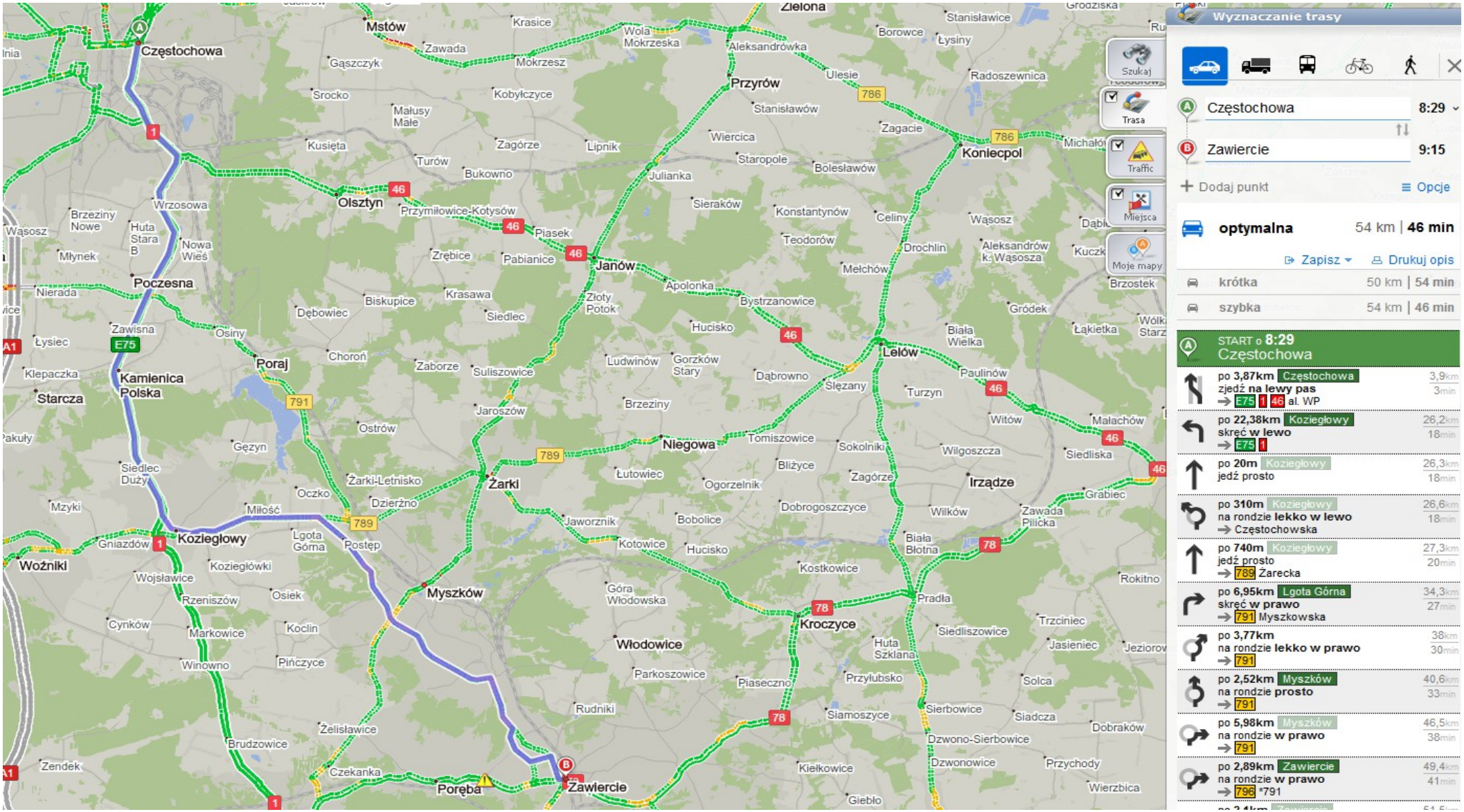

https://mapa.targeo.pl/19.3715033,50.65284,25,trasa,,Cz%C4%99stochowa,,Zawiercie?data=eyJmciI6eyJwb2ludHMiOlt7IngiOjE5LjEzODU0ODcsInkiOjUwLjgxOH0seyJ4IjoxOS40MTg2Nzc4LCJ5Ijo1MC40ODc4NH1dLCJvcHRpb25zIjp7InR5cGUiOjQsInBhcmFtcyI6IntcImh3XCI6ZmFsc2UsIFwidGxcIjpmYWxzZSwgXCJmclwiOmZhbHNlfSJ9fSwid2luIjoiZmluZC1yb3V0ZSJ9

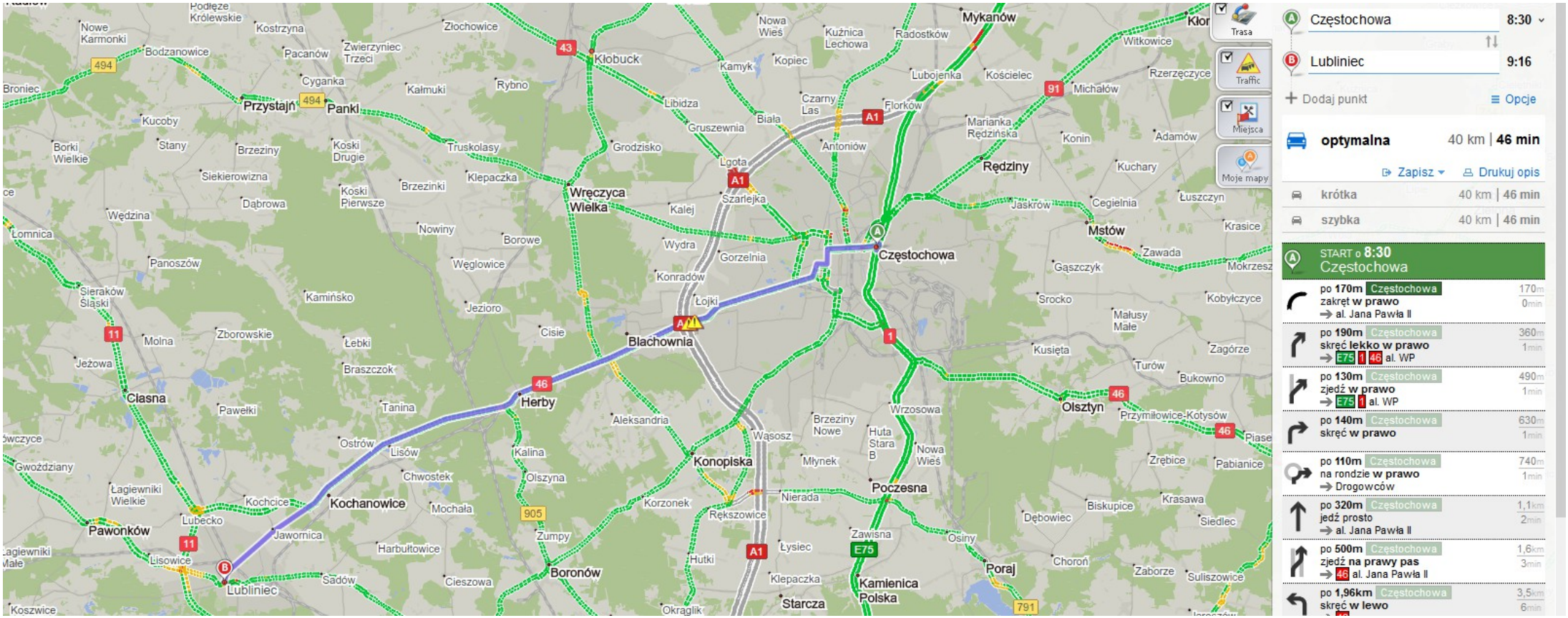

https://mapa.targeo.pl/18.9769824,50.7832781,25,trasa,,Cz%C4%99stochowa,,Lubliniec?data=eyJmciI6eyJwb2ludHMiOlt7IngiOjE5LjEzODU0ODcsInkiOjUwLjgxOH0seyJ4IjoxOC42NzkwOTM5LCJ5Ijo1MC42NjgxMn1dLCJvcHRpb25zIjp7InR5cGUiOjQsInBhcmFtcyI6IntcImh3XCI6ZmFsc2UsIFwidGxcIjpmYWxzZSwgXCJmclwiOmZhbHNlfSJ9fSwid2luIjoiZmluZC1yb3V0ZSJ9

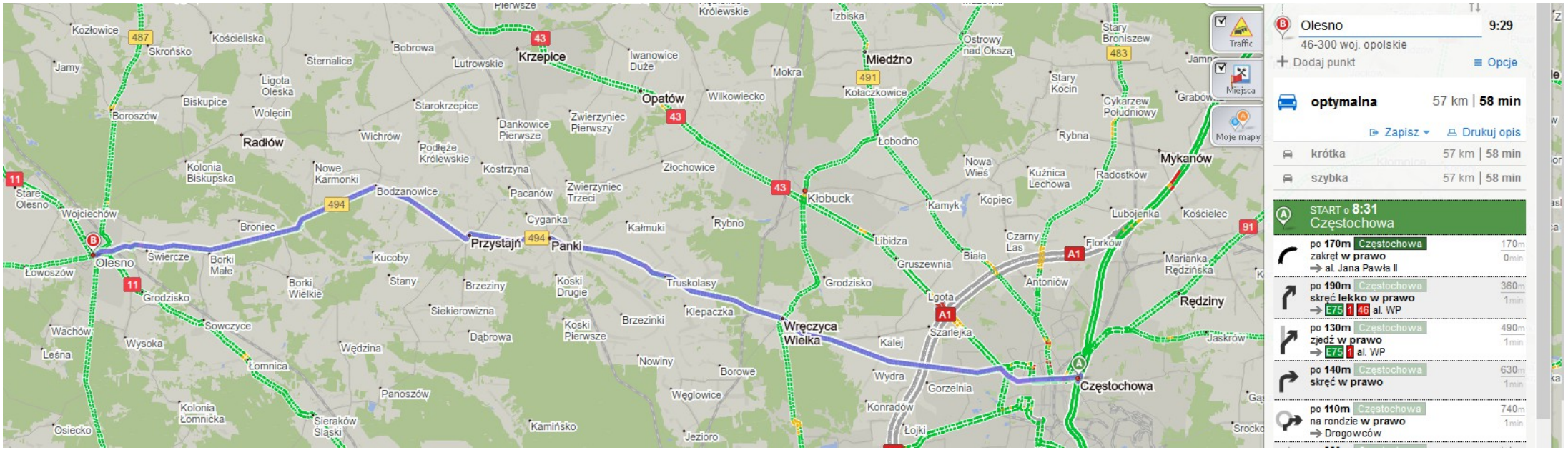

https://mapa.targeo.pl/18.8345074,50.8648202,25,trasa,,Cz%C4%99stochowa,,Olesno?data=eyJmciI6eyJwb2ludHMiOlt7IngiOjE5LjEzODU0ODcsInkiOjUwLjgxOH0seyJ4IjoxOC40MTQ3Njc5LCJ5Ijo1MC44NzUxOH1dLCJvcHRpb25zIjp7InR5cGUiOjQsInBhcmFtcyI6IntcImh3XCI6ZmFsc2UsIFwidGxcIjpmYWxzZSwgXCJmclwiOmZhbHNlfSJ9fSwid2luIjoiZmluZC1yb3V0ZSJ9

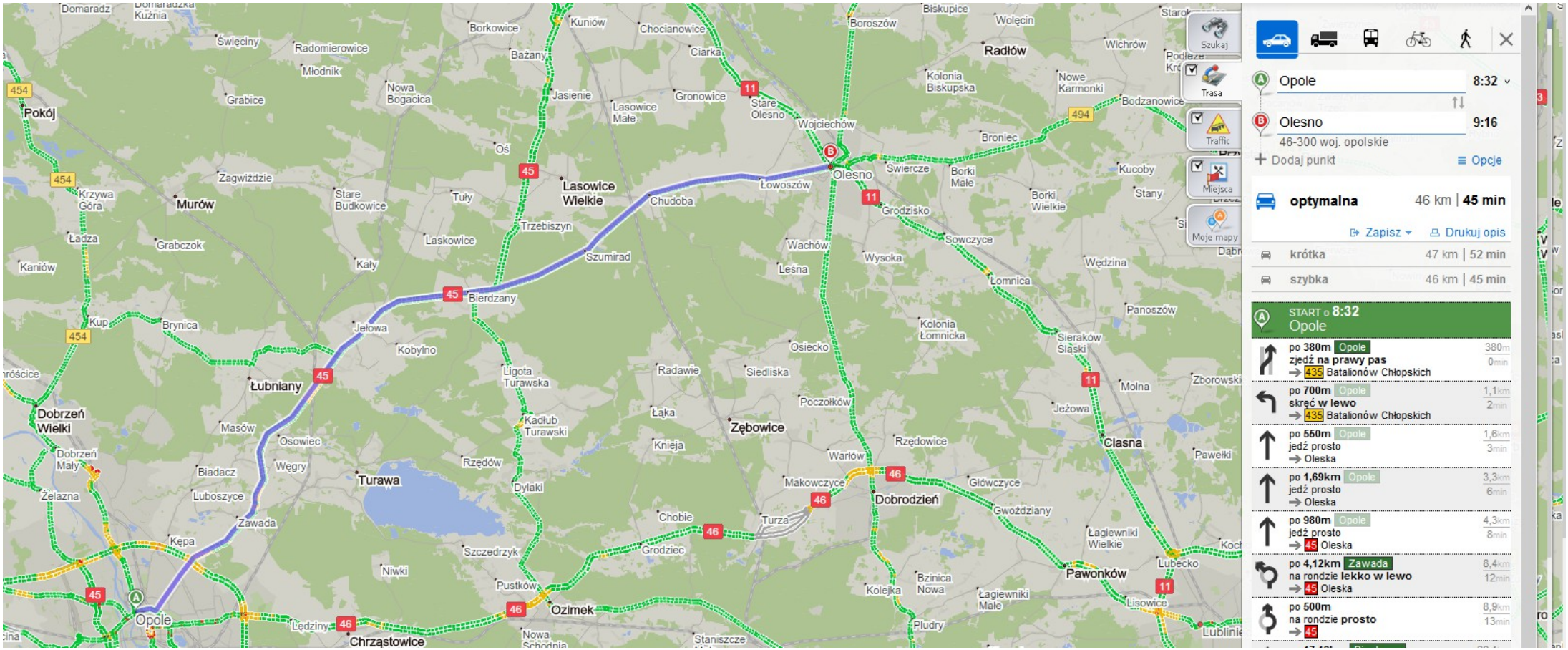

https://mapa.targeo.pl/18.2681302,50.7783578,25,trasa,,Opole,,Olesno?data=eyJmciI6eyJwb2ludHMiOlt7IngiOjE3LjkxODIxNjMsInkiOjUwLjY3Mzc4fSx7IngiOjE4LjQxNDc2NzksInkiOjUwLjg3NTE4fV0sIm9wdGlvbnMiOnsidHlwZSI6NCwicGFyYW1zIjoie1wiaHdcIjpmYWxzZSwgXCJ0bFwiOmZhbHNlLCBcImZyXCI6ZmFsc2V9In19LCJ3aW4iOiJmaW5kLXJvdXRlIn0=

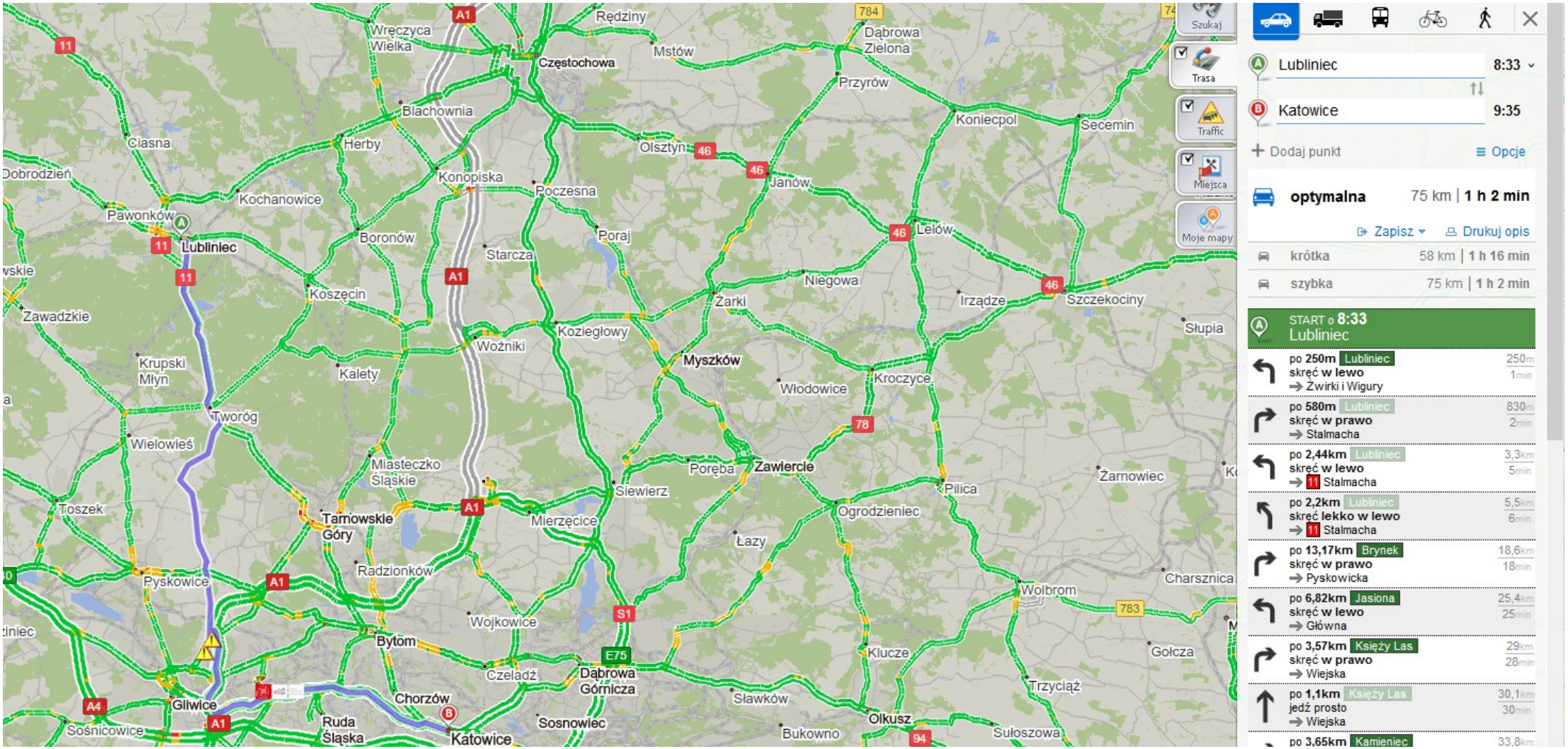

https://mapa.targeo.pl/19.1600894,50.5377657,26,trasa,,lubliniec,,Katowice?data=eyJmciI6eyJwb2ludHMiOlt7IngiOjE4LjY3OTA5MzksInkiOjUwLjY2ODEyfSx7IngiOjE5LjAyMzY1NTksInkiOjUwLjI2NDM0fV0sIm9wdGlvbnMiOnsidHlwZSI6NCwicGFyYW1zIjoie1wiaHdcIjpmYWxzZSwgXCJ0bFwiOmZhbHNlLCBcImZyXCI6ZmFsc2V9In19LCJ3aW4iOiJmaW5kLXJvdXRlIn0=

ROZKŁADY KOLEJOWE

rozkład-pkp.pl
rozkład dla każdego pasażera

PL DE EN RU A+ A-

Szukaj w serwisie...

ROZKŁAD JAZDY | DLA PASAŻERA | DWORCE | APLIKACJA MOBILNA | POMOC

Z: CZĘSTOCHOWA-

DO: LUBLINIEC

DATA: 14 NIEDZIELA LIPIEC 2019

GODZINA ODJAZDU : 08:35

WYSZUKAJ

WCZEŚNIEJSZE POŁĄCZENIA | ZMIEŃ KRYTERIA WYSZUKIWANIA | PÓŹNIEJSZE POŁĄCZENIA

SZCZEGÓŁY	STACJA / PRZYSTANEK	DATA	CZAS/STATUS	CZAS	PRZESIADKI	ŚRODEK TRANSPORTU	
zwiń	Częstochowa Stradom Lubliniec	14.07.19	odj.08:33 przyj.08:55	0:22	0	IC	KUP BILET

IC 1651
ZOBACZ PEŁNĄ TRASĘ

NAZWA: ŚNIEŻKA
KATEGORIA: IC InterCity
PRZEWOŹNIK: **PKP Intercity**
ODLEGŁOŚĆ: 35 km

Możliwość zakupu na bilkom.pl i w aplikacji Bilkom Bilety

przewóz rowerów - l. miejsc ograniczona

klimatyzacja

wagon rodzinny z przedziałem dla dzieci

przewóz przesyłek konduktorskich

SZCZEGÓŁY | STACJE POŚREDNIE | EKSPORT DO PDF

Kursuje w okresie: 14. Lipiec do 31. Sierpień 2019 Sobota, Niedziela; także 15. Sierpień 2019

rozkład-pkp.pl
rozkład dla każdego pasażera

PL DE EN RU A+ A-

Szukaj w serwisie...

ROZKŁAD JAZDY | DLA PASAŻERA | DWORCE | APLIKACJA MOBILNA | POMOC

Z: KATOWICE
DO: LUBLINIEC

DATA: 14 NIEDZIELA LIPIEC 2019

GODZINA ODJAZDU: 08:35

WYSZUKAJ

WCZEŚNIEJSZE POŁĄCZENIA | ZMIEŃ KRYTERIA WYSZUKIWANIA | PÓŹNIEJSZE POŁĄCZENIA

SZCZEGÓŁY	STACJA / PRZYSTANEK	DATA	CZAS/STATUS	CZAS	PRZESIADKI	ŚRODEK TRANSPORTU
zwiń	Katowice Lubliniec	14.07.19	odj.08:23 przyj.09:48	1:25	0	KS

KS 94403
ZOBACZ PEŁNĄ TRASĘ

KATEGORIA: Osobowy
PRZEWOŹNIK: **Koleje Śląskie**
ODLEGŁOŚĆ: 67 km

przewóz rowerów - l. miejsc ograniczona
tylko 2 kl.
pociąg z elektrycznych zespołów trakcyjnych (EZT)
wagon dla osób niepełnosprawnych z platformą

SZCZEGÓŁY | STACJE POŚREDNIE | EKSPORT DO PDF

Kursuje w okresie: 14. Lipiec do 18. Sierpień 2019

rozkład-pkp.pl
rozkład dla każdego pasażera

PL DE EN RU A+ A-

Szukaj w serwisie...

ROZKŁAD JAZDY | DLA PASAŻERA | DWORCE | APLIKACJA MOBILNA | POMOC

Z: KATOWICE
DO: ZAWIERCIE

DATA: 14 NIEDZIELA LIPIEC 2019

GODZINA ODJAZDU : 08:35

WYSZUKAJ

WCZEŚNIEJSZE POŁĄCZENIA | ZMIEŃ KRYTERIA WYSZUKIWANIA | PÓŹNIEJSZE POŁĄCZENIA

SZCZEGÓŁY	STACJA / PRZYSTANEK	DATA	CZAS/STATUS	CZAS	PRZESIADKI	ŚRODEK TRANSPORTU
zwiń	Katowice Zawiercie	14.07.19	odj.08:05 przyj.08:52	0:47	0	

R 42324
ZOBACZ PEŁNĄ TRASĘ

NAZWA: OSTANIEC
KATEGORIA: REGIO
PRZEWOŹNIK:
Przewozy Regionalne
ODLEGŁOŚĆ: 44 km

- Możliwość zakupu na bilkom.pl i w aplikacji Bilkom Bilety
- ograniczony przewóz rowerów w wag. nieprzyst.
- tylko 2 kl.
- pociąg z elektrycznych zespołów trakcyjnych (EZT)
- klimatyzacja
- w pociągu wagon dla niepełnosprawnych(bez platformy)
- dostęp dla wózków inwalidzkich

SZCZEGÓŁY | STACJE POŚREDNIE | EKSPORT DO PDF

Kursuje w okresie: 14. Lipiec do 31. Sierpień 2019

rozwiń	Katowice Zawiercie	14.07.19	odj.08:47 przyj.09:36	0:49	0	

Z: CZĘSTOCHOWA-

DO: ZAWIERCIE

DATA: 14 NIEDZIELA LIPIEC 2019

GODZINA ODJAZDU : 08:35

WYSZUKAJ

WCZEŚNIEJSZE POŁĄCZENIA | ZMIEŃ KRYTERIA WYSZUKIWANIA | PÓŹNIEJSZE POŁĄCZENIA

SZCZEGÓŁY	STACJA / PRZYSTANEK	DATA	CZAS/STATUS	CZAS	PRZESIADKI	ŚRODEK TRANSPORTU	
zwiń	Częstochowa Zawiercie	14.07.19	odj.07:30 ✓ przyj.08:20 ✓	0:50	0	KS	

KS 40659
ZOBACZ PEŁNĄ TRASĘ

KATEGORIA: Osobowy
PRZEWOŹNIK: **Koleje Śląskie**
ODLEGŁOŚĆ: 44 km

- przewóz rowerów - l. miejsc ograniczona
- tylko 2 kl.
- pociąg z elektrycznych zespołów trakcyjnych (EZT)
- wagon dla osób niepełnosprawnych z platformą

SZCZEGÓŁY | STACJE POŚREDNIE | EKSPORT DO PDF

Kursuje w okresie: 14. Lipiec do 31. Sierpień 2019 Sobota, Niedziela; także 15., 16. Sierpień 2019

rozwiń	Częstochowa Zawiercie	14.07.19	odj.08:42 ✓ przyj.09:22 ✓	0:40	0	IC	KUP BILET

rozkład-pkp.pl
rozkład dla każdego pasażera

PL DE EN RU A+ A-

Szukaj w serwisie...

ROZKŁAD JAZDY | DLA PASAŻERA | DWORCE | APLIKACJA MOBILNA | POMOC

Z: CZĘSTOCHOWA-

DO: MYSZKÓW

DATA: 14 NIEDZIELA LIPIEC 2019

GODZINA ODJAZDU : 08:35

WYSZUKAJ

WCZEŚNIEJSZE POŁĄCZENIA | ZMIEŃ KRYTERIA WYSZUKIWANIA | PÓŹNIEJSZE POŁĄCZENIA

SZCZEGÓŁY	STACJA / PRZYSTANEK	DATA	CZAS/STATUS	CZAS	PRZESIADKI	ŚRODEK TRANSPORTU	
zwiń	Częstochowa Myszków	14.07.19	odj.07:30 ✓ przyj.08:03 ✓	0:33	0	KS	

KS 40659
ZOBACZ PEŁNĄ TRASĘ

KATEGORIA: Osobowy
PRZEWOŹNIK: **Koleje Śląskie**
ODLEGŁOŚĆ: 31 km

przewóz rowerów - l. miejsc ograniczona
tylko 2 kl.
pociąg z elektrycznych zespołów trakcyjnych (EZT)
wagon dla osób niepełnosprawnych z platformą

SZCZEGÓŁY | STACJE POŚREDNIE | EKSPORT DO PDF

Kursuje w okresie: 14. Lipiec do 31. Sierpień 2019

rozwiń	Częstochowa Myszków	14.07.19	odj.08:42 ✓ przyj.09:07 ✓	0:25	0	IC	KUP BILET
rozwiń	Częstochowa Myszków	14.07.19	odj.08:47 ✓ przyj.09:19 ✓	0:32	0	KS	

Z: KATOWICE
DO: MYSZKÓW

DATA: 14 NIEDZIELA LIPIEC 2019

GODZINA ODJAZDU : 08:35

WYSZUKAJ

WCZEŚNIEJSZE POŁĄCZENIA | ZMIEŃ KRYTERIA WYSZUKIWANIA | PÓŹNIEJSZE POŁĄCZENIA

SZCZEGÓŁY	STACJA / PRZYSTANEK	DATA	CZAS/STATUS	CZAS	PRZESIADKI	ŚRODEK TRANSPORTU
zwiń	Katowice Myszków	14.07.19	odj.07:49 przyj.08:53	1:04	0	KS

KS 40614
ZOBACZ PEŁNĄ TRASĘ

KATEGORIA:
Osobowy
PRZEWOŹNIK: **Koleje Śląskie**
ODLEGŁOŚĆ: 57 km

przewóz rowerów - l. miejsc ograniczona
pociąg z elektrycznych zespołów trakcyjnych (EZT)
tylko 2 kl.
wagon dla osób niepełnosprawnych z platformą

SZCZEGÓŁY | STACJE POŚREDNIE | EKSPORT DO PDF

Kursuje w okresie: 14. Lipiec do 31. Sierpień 2019

rozwiń	Katowice Myszków	14.07.19	odj.08:47 przyj.09:51	1:04	0	KS
rozwiń	Katowice Myszków	14.07.19	odj.08:56 przyj.09:51	0:55	1	IC KS

rozkład-pkp.pl
rozkład dla każdego pasażera

ROZKŁAD JAZDY | DLA PASAŻERA | DWORCE | APLIKACJA MOBILNA | POMOC

Z: OLESNO ŚLĄSKIE
DO: OPOLE GŁÓWNE
DATA: 14 NIEDZIELA LIPIEC 2019
GODZINA ODJAZDU: 08:35
WYSZUKAJ

WCZEŚNIEJSZE POŁĄCZENIA | ZMIEŃ KRYTERIA WYSZUKIWANIA | PÓŹNIEJSZE POŁĄCZENIA

SZCZEGÓŁY	STACJA / PRZYSTANEK	DATA	CZAS/STATUS	CZAS	PRZESIADKI	ŚRODEK TRANSPORTU	
zwiń	Olesno Śląskie Opole Główne	14.07.19	odj.08:25 przyj.09:29	1:04	1		

ETAP 1 Z: OLESNO ŚLĄSKIE - **ODJAZD: 08:25**
DO: LUBLINIEC - **PRZYJAZD: 08:51**

R 64542
ZOBACZ PEŁNĄ TRASĘ

KATEGORIA: REGIO
PRZEWOŹNIK:
Przewozy Regionalne
ODLEGŁOŚĆ: 31 km

Możliwość zakupu na bilkom.pl i w aplikacji Bilkom Bilety
pociąg z elektrycznych zespołów trakcyjnych (EZT)
ograniczony przewóz rowerów w wag. nieprzyst.
tylko 2 kl.

ETAP 2 Z: LUBLINIEC - **ODJAZD: 08:56**
DO: OPOLE GŁÓWNE - **PRZYJAZD: 09:29**
KUP BILET

IC 1651
ZOBACZ PEŁNĄ TRASĘ

NAZWA: ŚNIEŻKA
KATEGORIA: IC InterCity
PRZEWOŹNIK: **PKP Intercity**
ODLEGŁOŚĆ: 56 km

Możliwość zakupu na bilkom.pl i w aplikacji Bilkom Bilety
klimatyzacja
przewóz przesyłek konduktorskich
przewóz rowerów - l. miejsc ograniczona
rezerwacja miejsc
wagon rodzinny z przedziałem dla dzieci

SZCZEGÓŁY | STACJE POŚREDNIE | EKSPORT DO PDF

Kursuje w okresie: 14. Lipiec do 31. Sierpień 2019 Sobota, Niedziela; także 15. Sierpień 2019

rozwiń	Olesno Śląskie Opole Główne	14.07.19	odj.11:00 przyj.12:51	1:51	1		KUP BILET
rozwiń	Olesno Śląskie Opole Główne	14.07.19	odj.14:16 przyj.15:38	1:22	1		KUP BILET

rozkład-pkp.pl
rozkład dla każdego pasażera

ROZKŁAD JAZDY | DLA PASAŻERA | DWORCE | APLIKACJA MOBILNA | POMOC

Z: OLESNO ŚLĄSKIE
DO: CZĘSTOCHOWA-
DATA: 14 NIEDZIELA LIPIEC 2019
GODZINA ODJAZDU: 08:35
WYSZUKAJ

WCZEŚNIEJSZE POŁĄCZENIA | ZMIEŃ KRYTERIA WYSZUKIWANIA | POŹNIEJSZE POŁĄCZENIA

SZCZEGÓŁY	STACJA / PRZYSTANEK	DATA	CZAS/STATUS	CZAS	PRZESIADKI	ŚRODEK TRANSPORTU	
zwiń	Olesno Śląskie Częstochowa Stradom	14.07.19	odj.08:25 przyj.10:25	2:00	1		KUP BILET

ETAP 1 Z: OLESNO ŚLĄSKIE - **ODJAZD: 08:25**
DO: LUBLINIEC - **PRZYJAZD: 08:51**

R 64542
ZOBACZ PEŁNĄ TRASĘ

KATEGORIA: REGIO
PRZEWOŹNIK:
Przewozy Regionalne
ODLEGŁOŚĆ: 31 km

- Możliwość zakupu na bilkom.pl i w aplikacji Bilkom Bilety
- pociąg z elektrycznych zespołów trakcyjnych (EZT)
- ograniczony przewóz rowerów w wag. nieprzyst.
- tylko 2 kl.

ETAP 2 Z: LUBLINIEC - **ODJAZD: 10:00**
DO: CZĘSTOCHOWA STRADOM - **PRZYJAZD: 10:25**
KUP BILET

IC 7113
ZOBACZ PEŁNĄ TRASĘ

NAZWA:
KONOPNICKA
KATEGORIA: IC
InterCity
PRZEWOŹNIK: **PKP Intercity**
ODLEGŁOŚĆ: 35 km

- pociąg z jednostek elektrycznych
- wagon gastronomiczny
- klimatyzacja
- wagon dla osób niepełnosprawnych z platformą
- wagon z oznaczeniami w alfabecie Braille`a
- Możliwość zakupu na bilkom.pl i w aplikacji Bilkom Bilety
- przewóz rowerów - l. miejsc ograniczona
- miejsca dla osób z dziećmi do lat 6
- przewóz przesyłek konduktorskich
- Wifi

SZCZEGÓŁY | STACJE POŚREDNIE | EKSPORT DO PDF

Kursuje w okresie: 14. Lipiec do 31. Sierpień 2019

rozwiń	Olesno Śląskie Częstochowa Stradom	14.07.19	odj.11:00 przyj.11:57	0:57	0		KUP BILET
rozwiń	Olesno Śląskie Częstochowa Stradom	14.07.19	odj.14:52 przyj.15:59	1:07	1		

Z: WIERUSZÓW MIASTO

DO: ŁÓDŹ-

DATA: 14 NIEDZIELA LIPIEC 2019

GODZINA ODJAZDU : 08:35

WYSZUKAJ

WCZEŚNIEJSZE POŁĄCZENIA | ZMIEŃ KRYTERIA WYSZUKIWANIA | PÓŹNIEJSZE POŁĄCZENIA

https://rozklad-pkp.pl/

SZCZEGÓŁY	STACJA / PRZYSTANEK	DATA	CZAS/STATUS	CZAS	PRZESIADKI	ŚRODEK TRANSPORTU	
zwiń	Wieruszów Miasto Łódź Kaliska	13.07.19	odj.16:31 przyj.21:01	4:30	1		KUP BILET

ETAP 1 Z: WIERUSZÓW MIASTO - **ODJAZD: 16:31**
DO: OSTRÓW WIELKOPOLSKI - **PRZYJAZD: 17:20**

KUP BILET

TLK 38102
ZOBACZ PEŁNĄ TRASĘ

NAZWA: OSTERWA
KATEGORIA: TLK
PRZEWOŹNIK: **PKP Intercity**
ODLEGŁOŚĆ: 57 km

Możliwość zakupu na bilkom.pl i w aplikacji Bilkom Bilety

przewóz przesyłek konduktorskich

przewóz rowerów - l. miejsc ograniczona

wagon rodzinny z przedziałem dla dzieci

ETAP 2 Z: OSTRÓW WIELKOPOLSKI - **ODJAZD: 18:46**
DO: ŁÓDŹ KALISKA - **PRZYJAZD: 21:01**

R 61522
ZOBACZ PEŁNĄ TRASĘ

KATEGORIA: REGIO
PRZEWOŹNIK: **Przewozy Regionalne**
ODLEGŁOŚĆ: 136 km

Możliwość zakupu na bilkom.pl i w aplikacji Bilkom Bilety

pociąg z elektrycznych zespołów trakcyjnych (EZT)

ograniczony przewóz rowerów w wag. nieprzyst.

2 tylko 2 kl.

SZCZEGÓŁY | STACJE POŚREDNIE | EKSPORT DO PDF

Kursuje w okresie: 14. Lipiec do 31. Sierpień 2019

rozwiń	Wieruszów Miasto Łódź Widzew	14.07.19	odj.12:04 przyj.16:57	4:53	1		
rozwiń	Wieruszów Miasto Łódź Kaliska	14.07.19	odj.16:31 przyj.21:01	4:30	1		KUP BILET
rozwiń	Wieruszów Miasto Łódź Widzew	15.07.19	odj.12:04 przyj.16:07	4:03	2		

SZCZEGÓŁY	STACJA / PRZYSTANEK	DATA	CZAS/STATUS	CZAS	PRZESIADKI	ŚRODEK TRANSPORTU	
zwiń	Wieruszów Miasto Częstochowa Stradom	13.07.19	odj.16:31 przyj.21:11	4:40	1	TLK TLK	KUP BILET

ETAP 1 Z: WIERUSZÓW MIASTO - **ODJAZD: 16:31**
DO: KĘPNO - **PRZYJAZD: 16:42**

KUP BILET

https://rozklad-pkp.pl

TLK 38102
ZOBACZ PEŁNĄ TRASĘ

NAZWA: OSTERWA
KATEGORIA: TLK
PRZEWOŹNIK: **PKP Intercity**
ODLEGŁOŚĆ: 12 km

- Możliwość zakupu na bilkom.pl i w aplikacji Bilkom Bilety
- przewóz przesyłek konduktorskich
- przewóz rowerów - l. miejsc ograniczona
- wagon rodzinny z przedziałem dla dzieci

ETAP 2 Z: KĘPNO - **ODJAZD: 19:36**
DO: CZĘSTOCHOWA STRADOM - **PRZYJAZD: 21:11**

KUP BILET

TLK 73100
ZOBACZ PEŁNĄ TRASĘ

NAZWA: PUŁASKI
KATEGORIA: TLK
PRZEWOŹNIK: **PKP Intercity**
ODLEGŁOŚĆ: 127 km

- Możliwość zakupu na bilkom.pl i w aplikacji Bilkom Bilety
- rezerwacja miejsc
- wagon dla osób niepełnosprawnych z platformą
- przewóz rowerów - l. miejsc ograniczona
- tylko 2 kl.
- wagon rodzinny z przedziałem dla dzieci
- przewóz przesyłek konduktorskich

SZCZEGÓŁY | STACJE POŚREDNIE | EKSPORT DO PDF

Kursuje w okresie: 14. Lipiec do 31. Sierpień 2019

zwiń	Wieruszów Miasto Częstochowa Stradom	14.07.19	odj.12:04 ✓ przyj.13:30 ✓	1:26	0	TLK	KUP BILET

TLK 83102
ZOBACZ PEŁNĄ TRASĘ

NAZWA: OSTERWA
KATEGORIA: TLK
PRZEWOŹNIK: **PKP Intercity**
ODLEGŁOŚĆ: 111 km

- Możliwość zakupu na bilkom.pl i w aplikacji Bilkom Bilety
- wagon rodzinny z przedziałem dla dzieci
- przewóz rowerów - l. miejsc ograniczona
- rezerwacja miejsc
- przewóz przesyłek konduktorskich

SZCZEGÓŁY | STACJE POŚREDNIE | EKSPORT DO PDF

Kursuje w okresie: 14. Lipiec do 31. Sierpień 2019

rozwiń	Wieruszów Miasto Częstochowa Stradom	14.07.19	odj.16:31 przyj.20:26	3:55	3	TLK BUS BUS IC	KUP BILET
rozwiń	Wieruszów Miasto Częstochowa Stradom	14.07.19	odj.16:31 przyj.20:33	4:02	2	TLK BUS IC	KUP BILET

rozkład-pkp.pl
rozkład dla każdego pasażera

PL DE EN RU A+ A-

Szukaj w serwisie...

ROZKŁAD JAZDY | DLA PASAŻERA | DWORCE | APLIKACJA MOBILNA | POMOC

Z: WŁOSZCZOWA
DO: CZĘSTOCHOWA-

DATA: 14 NIEDZIELA LIPIEC 2019

GODZINA ODJAZDU : 08:35

WYSZUKAJ

WCZEŚNIEJSZE POŁĄCZENIA | ZMIEŃ KRYTERIA WYSZUKIWANIA | PÓŹNIEJSZE POŁĄCZENIA

SZCZEGÓŁY	STACJA / PRZYSTANEK	DATA	CZAS/STATUS	CZAS	PRZESIADKI	ŚRODEK TRANSPORTU	
zwiń	Włoszczowa Częstochowa	14.07.19	odj.07:05 przyj.08:03 ok. +5 min.	0:58	0		

R 24305
ZOBACZ PEŁNĄ TRASĘ

KATEGORIA: REGIO
PRZEWOŹNIK:
Przewozy Regionalne
ODLEGŁOŚĆ: 69 km

Możliwość zakupu na bilkom.pl i w aplikacji Bilkom Bilety

pociąg z elektrycznych zespołów trakcyjnych (EZT)

ograniczony przewóz rowerów w wag. nieprzyst.

2 tylko 2 kl.

SZCZEGÓŁY | STACJE POŚREDNIE | EKSPORT DO PDF

Kursuje w okresie: 14. Lipiec do 31. Sierpień 2019

rozwiń	Włoszczowa Częstochowa	14.07.19	odj.09:13 przyj.10:14	1:01	0		KUP BILET
rozwiń	Włoszczowa Częstochowa	14.07.19	odj.10:52 przyj.13:24	2:32	1	IC KS	
rozwiń	Włoszczowa Częstochowa	14.07.19	odj.12:30 przyj.13:30	1:00	0		KUP BILET

rozkład-pkp.pl
rozkład dla każdego pasażera

ROZKŁAD JAZDY | DLA PASAŻERA | DWORCE | APLIKACJA MOBILNA | POMOC

Z: WŁOSZCZOWA
DO: KIELCE
DATA: 14 NIEDZIELA LIPIEC 2019
GODZINA ODJAZDU: 08:35
WYSZUKAJ

WCZEŚNIEJSZE POŁĄCZENIA | ZMIEŃ KRYTERIA WYSZUKIWANIA | PÓŹNIEJSZE POŁĄCZENIA

SZCZEGÓŁY	STACJA / PRZYSTANEK	DATA	CZAS/STATUS	CZAS	PRZESIADKI	ŚRODEK TRANSPORTU	
rozwiń	Włoszczowa Kielce	14.07.19	odj.07:54 ✓ przyj.08:41 ✓	0:47	0		
rozwiń	Włoszczowa Kielce	14.07.19	odj.09:34 ✓ przyj.10:22 ✓	0:48	0		KUP BILET
zwiń	Włoszczowa Kielce	14.07.19	odj.10:16 ✓ przyj.10:52 ✓	0:36	0		KUP BILET

IC 61114
ZOBACZ PEŁNĄ TRASĘ

NAZWA: BOLKO
KATEGORIA: IC InterCity
PRZEWOŹNIK: **PKP Intercity**
ODLEGŁOŚĆ: 48 km

Możliwość zakupu na bilkom.pl i w aplikacji Bilkom Bilety
ograniczony przewóz rowerów w wag. nieprzyst.
klimatyzacja
wagon rodzinny z przedziałem dla dzieci

SZCZEGÓŁY | STACJE POŚREDNIE | EKSPORT DO PDF

Kursuje w okresie: 14. Lipiec do 31. Sierpień 2019

rozwiń	Włoszczowa Kielce	14.07.19	odj.11:47 przyj.12:34	0:47	0		KUP BILET

rozkład-pkp.pl
rozkład dla każdego pasażera

ROZKŁAD JAZDY | DLA PASAŻERA | DWORCE | APLIKACJA MOBILNA | POMOC

Z: RADOMSKO
DO: CZĘSTOCHOWA-

DATA: 14 NIEDZIELA LIPIEC 2019

GODZINA ODJAZDU : 08:35

WYSZUKAJ

WCZEŚNIEJSZE POŁĄCZENIA | ZMIEŃ KRYTERIA WYSZUKIWANIA | PÓŹNIEJSZE POŁĄCZENIA

SZCZEGÓŁY	STACJA / PRZYSTANEK	DATA	CZAS/STATUS	CZAS	PRZESIADKI	ŚRODEK TRANSPORTU	
zwiń	Radomsko Częstochowa	14.07.19	odj.08:16 ✓ przyj.08:40 ✓	0:24	0	IC	KUP BILET

IC 1461
ZOBACZ PEŁNĄ TRASĘ

NAZWA: WISŁA
KATEGORIA: IC InterCity
PRZEWOŹNIK: **PKP Intercity**
ODLEGŁOŚĆ: 41 km

- pociąg z jednostek elektrycznych
- wagon gastronomiczny
- klimatyzacja
- wagon dla osób niepełnosprawnych z platformą
- wagon z oznaczeniami w alfabecie Braille`a
- Możliwość zakupu na bilkom.pl i w aplikacji Bilkom Bilety
- przewóz rowerów - l. miejsc ograniczona
- miejsca dla osób z dziećmi do lat 6
- przewóz przesyłek konduktorskich
- Wifi

SZCZEGÓŁY | STACJE POŚREDNIE | EKSPORT DO PDF

Kursuje w okresie: 14. Lipiec do 31. Sierpień 2019 Sobota, Niedziela; także 15. Sierpień 2019

rozwiń	Radomsko Częstochowa	14.07.19	odj.08:38 ✓ przyj.09:12 ✓	0:34	0	REGIO	
rozwiń	Radomsko Częstochowa	14.07.19	odj.10:16 ✓ przyj.10:40 ✓	0:24	0	IC	KUP BILET
rozwiń	Radomsko Częstochowa	14.07.19	odj.10:41 ✓ przyj.11:15 ✓	0:34	0	REGIO	KUP BILET

rozkład-pkp.pl
rozkład dla każdego pasażera

ROZKŁAD JAZDY | DLA PASAŻERA | DWORCE | APLIKACJA MOBILNA | POMOC

Z: RADOMSKO
DO: ŁÓDŹ-

DATA: 14 NIEDZIELA LIPIEC 2019

GODZINA ODJAZDU : 08:35

WYSZUKAJ

WCZEŚNIEJSZE POŁĄCZENIA | ZMIEŃ KRYTERIA WYSZUKIWANIA | PÓŹNIEJSZE POŁĄCZENIA

SZCZEGÓŁY	STACJA / PRZYSTANEK	DATA	CZAS/STATUS	CZAS	PRZESIADKI	ŚRODEK TRANSPORTU	
rozwiń	Radomsko Łódź Widzew	14.07.19	odj.07:28 przyj.09:29	2:01	0		
rozwiń	Radomsko Łódź Widzew	14.07.19	odj.07:53 przyj.09:29	1:36	1		KUP BILET
zwiń	Radomsko Łódź Widzew	14.07.19	odj.08:45 przyj.09:50	1:05	0		KUP BILET
rozwiń	Radomsko Łódź Widzew	14.07.19	odj.09:23 przyj.11:12	1:49	0		KUP BILET
rozwiń	Radomsko Łódź Widzew	14.07.19	odj.11:01 przyj.12:32	1:31	1		KUP BILET

IC 4520
ZOBACZ PEŁNĄ TRASĘ

NAZWA: HUTNIK
KATEGORIA: IC InterCity
PRZEWOŹNIK: **PKP Intercity**
ODLEGŁOŚĆ: 102 km

- pociąg z jednostek elektrycznych
- wagon gastronomiczny
- rezerwacja miejsc
- miejsca dla osób z dziećmi do lat 6
- przewóz przesyłek konduktorskich
- wagon z oznaczeniami w alfabecie Braille`a
- Możliwość zakupu na bilkom.pl i w aplikacji Bilkom Bilety
- przewóz rowerów - l. miejsc ograniczona
- klimatyzacja
- wagon dla osób niepełnosprawnych z platformą
- Wifi

SZCZEGÓŁY | STACJE POŚREDNIE | EKSPORT DO PDF

Kursuje w okresie: 14. Lipiec do 31. Sierpień 2019

rozkład-pkp.pl
rozkład dla każdego pasażera

ROZKŁAD JAZDY | DLA PASAŻERA | DWORCE | APLIKACJA MOBILNA | POMOC

Z: WIELUŃ
DO: ŁÓDŹ-

DATA: 14 NIEDZIELA LIPIEC 2019

GODZINA ODJAZDU: 08:35

WYSZUKAJ

WCZEŚNIEJSZE POŁĄCZENIA | ZMIEŃ KRYTERIA WYSZUKIWANIA | PÓŹNIEJSZE POŁĄCZENIA

SZCZEGÓŁY	STACJA / PRZYSTANEK	DATA	CZAS/STATUS	CZAS	PRZESIADKI	ŚRODEK TRANSPORTU	
rozwiń	Wieluń Łódź Widzew	14.07.19	odj.03:55 przyj.09:50	5:55	1		KUP BILET
zwiń	Wieluń Łódź Widzew	14.07.19	odj.12:29 przyj.16:57	4:28	1		

ETAP 1 Z: WIELUŃ - **ODJAZD: 12:29**
DO: CZĘSTOCHOWA STRADOM - **PRZYJAZD: 13:30**
KUP BILET

TLK 83102
ZOBACZ PEŁNĄ TRASĘ

NAZWA: OSTERWA
KATEGORIA: TLK
PRZEWOŹNIK: **PKP Intercity**
ODLEGŁOŚĆ: 80 km

Możliwość zakupu na bilkom.pl i w aplikacji Bilkom Bilety
rezerwacja miejsc
przewóz przesyłek konduktorskich
przewóz rowerów - l. miejsc ograniczona
wagon rodzinny z przedziałem dla dzieci

ETAP 2 Z: CZĘSTOCHOWA STRADOM - **ODJAZD:**
DO: CZĘSTOCHOWA - **PRZYJAZD:**

Transfer
dalej autobusem (-)
35 min.

ETAP 3 Z: CZĘSTOCHOWA - **ODJAZD: 14:38**
DO: ŁÓDŹ WIDZEW - **PRZYJAZD: 16:57**
KUP BILET

R 41216
ZOBACZ PEŁNĄ TRASĘ

KATEGORIA: REGIO
PRZEWOŹNIK: **Przewozy Regionalne**
ODLEGŁOŚĆ: 145 km

Możliwość zakupu na bilkom.pl i w aplikacji Bilkom Bilety
tylko 2 kl.
klimatyzacja
ograniczony przewóz rowerów w wag. nieprzyst.
pociąg z elektrycznych zespołów trakcyjnych (EZT)

SZCZEGÓŁY | STACJE POŚREDNIE | EKSPORT DO PDF

Kursuje w okresie: 14. Lipiec do 31. Sierpień 2019

rozwiń	Wieluń Łódź Kaliska	14.07.19	odj.16:09 przyj.21:01	4:52	1		KUP BILET

rozkład-pkp.pl
rozkład dla każdego pasażera

ROZKŁAD JAZDY | DLA PASAŻERA | DWORCE | APLIKACJA MOBILNA | POMOC

Z: WIELUŃ
DO: CZĘSTOCHOWA STRADOM
DATA: 14 NIEDZIELA LIPIEC 2019
GODZINA ODJAZDU : 08:35
WYSZUKAJ

WCZEŚNIEJSZE POŁĄCZENIA | ZMIEŃ KRYTERIA WYSZUKIWANIA | PÓŹNIEJSZE POŁĄCZENIA

SZCZEGÓŁY	STACJA / PRZYSTANEK	DATA	CZAS/STATUS	CZAS	PRZESIADKI	ŚRODEK TRANSPORTU	
rozwiń	Wieluń Częstochowa Stradom	14.07.19	odj.03:55 przyj.08:03	4:08	2		
zwiń	Wieluń Częstochowa Stradom	14.07.19	odj.12:29 przyj.13:30	1:01	0		KUP BILET
rozwiń	Wieluń Częstochowa Stradom	14.07.19	odj.16:18 przyj.18:39	2:21	2		
rozwiń	Wieluń Częstochowa Stradom	15.07.19	odj.03:55 przyj.06:58	3:03	2		
rozwiń	Wieluń Częstochowa Stradom	15.07.19	odj.03:55 przyj.07:15	3:20	1		

TLK 83102
ZOBACZ PEŁNĄ TRASĘ

NAZWA: OSTERWA
KATEGORIA: TLK
PRZEWOŹNIK: **PKP Intercity**
ODLEGŁOŚĆ: 80 km

Możliwość zakupu na bilkom.pl i w aplikacji Bilkom Bilety
przewóz rowerów - l. miejsc ograniczona
rezerwacja miejsc
wagon rodzinny z przedziałem dla dzieci
przewóz przesyłek konduktorskich

SZCZEGÓŁY | STACJE POŚREDNIE | EKSPORT DO PDF

Kursuje w okresie: 14. Lipiec do 31. Sierpień 2019