

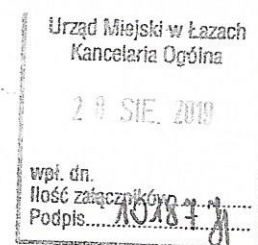
Temat: SO 2808/1/2019

Nadawca: _____

Data: 2019-08-28 15:00

Adresat: _____

Ukryta kopia: um@lazy.pl



Sz.P. Urząd Miasta Częstochowy

Sz.P. Samorząd powiatowy powiatu : Kłobuckiego, Myszkowskiego, Częstochowskiego, Zawierciańskiego, Pajęczańskiego, Radomszczańskiego, Wieluńskiego, Włoszczowskiego, Wieruszowskiego

Sz.P. Gminy Powiatów: Kłobuckiego, Myszkowskiego, Częstochowskiego, Zawierciańskiego, Pajęczańskiego, Radomszczańskiego, Wieluńskiego, Wieruszowskiego, Włoszczowskiego (Secemin, Moskorzew), Oleskiego (Praszka), Lublinieckiego : Boronów, Woźniki, Kochanowice, Koszęcin, Pawonków

Podstawa prawna :

art. 54 i 63 Konstytucji Rzeczypospolitej Polskiej (Dz.U. 1997 nr 78 poz. 483);

art. 7 Kodeksu Cywilnego tj. (Dz.U. 2019 poz. 1145);

art. 2 ust. 1, art. 2 ust. 2 pkt. 1) Ustawy z dnia 11 lipca 2014 roku (Dz.U. 2018 poz. 870, Dz.U. 2017 poz. 1123);

art. 63, art. 221 Kodeksu Postępowania Administracyjnego w związku z art. 54 i 63 Konstytucji Rzeczypospolitej Polskiej (Dz.U. 1997 nr 78 poz. 483) oraz w zbiegu z Rozporządzeniem Prezesa Rady Ministrów w sprawie organizacji przyjąć wniosków i skarg (adres, imię i nazwisko)

Przedmiot pisma:

przekładam projekt obywatelskiej inicjatywy ustawodawczej w sprawie województwa Częstochowskiego celem zebrania min. 100.000 tysięcy podpisów i złożenia takiej inicjatywy lub podobnej w danym przedmiocie.

--
z wyrazami szacunku,

*) proszę o elektroniczne potwierdzenie odbioru

*) proszę o podawanie sygnatury sprawy

*) proszę o odpowiedzi zwrotne tylko drogą elektroniczną, wiadomości tradycyjne nie będą odbierane z uwagi na ochronę środowiska naturalnego

*) nie wyrażam zgody na publikację danych

*) za ewentualne błędy przepraszam jednak działam w trosce o dobro wspólne

Załączniki:

Projekt ustawy.pdf

552 KB

USTAWA

z dnia
Dz.U. Nr Poz.
w sprawie województwa Częstochowskiego

- Art. 1** Powołuje się do życia z dniem 1 stycznia 2020 roku Województwo Częstochowskie
ust. 1 z stolicą Wojewody Częstochowskiego w Częstochowie;
ust. 2 z stolicą Marszałka Województwa Częstochowskiego w Częstochowie;
Art. 2 Ustawa wchodzi w życie w terminie 6 miesięcy od dnia podpisania.

Uzasadnienie

Województwo Częstochowskie było w latach 1975 – 1998 jako jedno województwo z 49 ówczesnych województw (jego powierzchnia wynosiła 6182 km², ludność 779600 mieszkańców, miast 17, gmin 49, 126 osób na km² gęstości zaludnienia).

W związku z likwidacją powiatów (reformą 1975) w miejscach Starostw Powiatowych zostały utworzone Urzędy Rejonowe:

- a) w Częstochowie dla gmin : Częstochowa, Blachownia, Gidle, Janów, Kamienica Polska, Kłomnice, Konopiska, Kruszyna, Mstów, Mykanów, Nowa Brzeźnica, Olsztyn, Pajęczno, Poczesna, Rędziny, Starcza i Strzelce Wielkie
- b) w Kłobucku dla gmin : Kłobuck, Krzepice, Lipie, Miedźno, Opatów, Panki, Popów, Przystajń i Wręczyca Wielka
- c) w Koniecpolu dla gmin : Dąbrowa Zielona, Irządze, Koniecpol, Lelów, Moskorzew, Przyrów, Radków, Secemin, Szczekociny i Żyto
- d) w Lublińcu dla gmin : Boronów, Ciasna, Dobrodzień, Herby, Kochanowice, Koszęcin i Pawonków, , Kalety, Lubliniec, Woźniki
- e) w Myszkowie dla gmin : Koziegłowy, Kroczyce, Niegowa, Poraj, Włodowice, Żarki, Myszków
- f) w Oleśnie dla gmin : Gorzów Śląski, Olesno, Praszka, Radłów i Rudniki

Ludność za czasów województwa Częstochowskiego miała tendencję wzrostową (w 1975r. - 727.400 osób, w 1980r. - 747.900 osób, w 1985r. - 767.400 osób, w 1990r. - 776.700 osób, w 1995r. - 782.300 osób, 1998r. 779.600 osób prawdopodobnie miało to znaczenie utrata województwa Częstochowskiego w niniejszym roku kalendarzowym ostatniego roku istnienia województwa).

Województwo Częstochowskie było większe od województwa:

- a) pod względem powierzchni: elbląskiego krośnieńskiego, nowosądzkiego, toruńskiego, białkopodlaskiego, konińskiego, płockiego, sieradzkiego, przemyskiego, wrocławskiego, rzeszowskiego, jeleniogórskiego, wałbrzyskiego, leszczyńskiego, tarnowskiego, legnickiego, skierniewickiego, chełmskiego, warszawskiego (stołeczne), bielskiego, krakowskiego (miejskiego), łódzkiego (miejskiego)
- b) pod względem ludności : olsztyńskiego, radomskiego, nowosądzkiego, wałbrzyskiego, kaliskiego, białostockiego, tarnowskiego, zielonogórskiego, toruńskiego, siedleckiego, rzeszowskiego, piotrkowskiego, tarnobrzaskiego, koszalińskiego, legnickiego, jeleniogórskiego, płockiego, gorzowskiego, krośnieńskiego, pilskiego, elbląskiego, zamojskiego, suwalskiego, konińskiego, ciechanowskiego, wrocławskiego, śląskiego, skierniewickiego, przemyskiego, ostrołęckiego, sieradzkiego, leszczyńskiego, łomżyńskiego, białkopodlaskiego, chełmskiego
- c) pod względem liczby miast : kieleckie, białostockie, koszalińskie egzekwo poniżej : wrocławskie, lubelskie, radomskie, elbląskie, nowosądeckie, tarnobrzaskie, suwalskie, wrocławskie, toruńskie, rzeszowskie, siedleckie, krośnieńskie, łomżyńskie, legnickie, śląskie, krakowskie (miejskie), piotrkowskie, tarnowskie, płockie, ciechanowskie, przemyskie, ostrołęckie, sieradzkie, łódzkie (miejskie), skierniewickie, białkopodlaskie, zamojskie, chełmskie
- d) pod względem gmin : białostockie egzekwo, olsztyńskie, zamojskie, katowickie, tarnobrzaskie, konińskie, ciechanowskie, płockie, gdańskie, suwalskie, nowosądeckie, toruńskie, rzeszowskie, tarnowskie, sieradzkie, łomżyńskie, gorzowskie, krakowskie (miejskie), ostrołęckie, elbląskie, krośnieńskie, skierniewickie, pilskie, koszalińskie, przemyskie, białkopodlaskie, wrocławskie, warszawskie (stołeczne), legnickie, śląskie, wałbrzyskie, wrocławskie, jeleniogórskie, leszczyńskie, chełmskie, łódzkie (miejskie).

Pod względem więzi kulturalnej

Częstochowa nie słynie z kuchni śląskiej, gdzie obszar Częstochowy obecnie należy. W Częstochowie mówi się dialektem małopolskim jak w jej rejonie (powiatu Kłobuckiego, Myszkowskiego itd) jako wyżynie krakowsko-częstochowskiej. Ponadto tradycją są pielgrzymki zagraniczne i krajowe tj. :

Opolska, Głogowska, Krakowska, Gorzowska, Wrocławska, Warszawska, Łódzka itd. w samej gminie Wręczyca Wielka przechodzi pielgrzymka : Opolska, Gorzowska, Głogowska.

Częstochowa jest stolicą duchowieństwa w Polsce przyciągając również pielgrzymki : młodzieży, motocyklistów itd.

Częstochowa za czasów wojny po Warszawie miała stolicę Państwa Podziemnego.

Na cześć Częstochowy, nazwano 2 statki : MS Częstochowa i SS Częstochowa.

Częstochowa również posiadała getto, przeszła Potop Szwedzki.

Pod względem więzi społecznych

Częstochowa łączy ze sobą region Częstochowski, okręg Częstochowski pod względem bliskości, odległości poszczególne gminy powiatu Częstochowskiego, Kłobuckiego, Myszkowskiego, Pajęczańskiego, Radomszczańskiego, Wieluńskiego, Włoszczowskiego, Wieruszowskiego, Oleskiego.

W szczególności :

a) pokrewieństwa, pochodzenie, znajomi z niniejszego terenu;

b) stowarzyszenia w postaci m.in:

- Okręgowa Izba Pielęgniarek, Położnych w Częstochowie
- Okręgowa Izba Lekarska w Częstochowie
- Okręgowa Rada Adwokacka w Częstochowie
- Okręgowa Izba Radców Prawnych, delegatura
- Okręgowa Izba Aptekarska
- Archidiecezja Częstochowska (wspólnota kościelna) metropolii Częstochowskiej

c) stanowiskowe : Wojskowa Komenda Uzupełnień w Częstochowie (rekruci)

Krajowa Rada Wyborcza, delegatura w Częstochowie

Pod względem więzi gospodarczych w tym ekonomiczne, biorąc pod uwagę bliskość, odległość:

Mieszkańcy z innego terenu samorządowego zakładają przedsiębiorstwa w Częstochowie.

Częstochowa była stolicą Częstochowskiego Okręgu Rudonośnego i jest stolicą Częstochowskiego Okręgu Przemysłowego.

Częstochowa słynęła z przemysłu włókienniczego, obecnie posiada 2 specjalne strefy ekonomiczne.

Częstochowa posiada:

a) Miasteczko akademickie : Uniwersytet Jana Długosza, Politechnika Częstochowska, Niższe i Wyższe Seminarium Duchowe, Wyższa Szkoła Zarządzania, Wyższa Szkoła Lingwistyczna, Centralna Szkoła Państwowej Straży Pożarnej

b) Sąd Okręgowy i Prokuraturę Okręgową, obejmującą zakres Sądów, Prokuratur Rejonowych w: Myszkowie, Częstochowie, Lublińcu, Zawierciu

c) Przemysł hutniczy : Huta Częstochowa, Koksownia Częstochowa

d) Przemysł górniczy Rud Żelaza – Częstochowskiego Okręgu Przemysłowego i Rudonośnego

e) Dworzec Główny Częstochowa – został wybudowany za czasów województwa Częstochowskiego do obsługi pasażerów krajowych, międzynarodowych (premium)

f) PKS Częstochowa S.A. - wykonuje przewozy podmiejskie, regionalne, za czasów województwa Częstochowskiego funkcjonował : PKS Myszków, PKS Lubliniec, a do gmin podmiejskich kursowało MPK Częstochowa oraz na każdej stacji zatrzymywały się pociągi przewozów regionalnych (obecnie w Kłobucku, Wręczyca) brak takich przewozów

g) Wojewódzki Szpital Zespolony został powołany na Szpitalu Miejskim

h) Wojewódzki Szpital Specjalistyczny im. NMP w Częstochowie został wybudowany za czasów województwa Częstochowskiego

itd.

w związku z czym można stwierdzić, że ludzie z powiatu Częstochowskiego, Kłobuckiego,

Myszkowskiego, Pajęczańskiego, Radomszczańskiego, Wieluńskiego, Włoszczowskiego, Wieruszowskiego, Oleskiego przyjeżdżają do Częstochowy celem :

1. postępowania administracyjnego
2. postępowania sądowego
3. zatrudnienia, wykonywania obowiązków zatrudnienia
4. uczenia się w : szkole podstawowej, szkole zawodowej, szkole wyższej, szkole policealnej, szkole dla dorosłych, seminarium duchowego
5. leczenia się w Miejskim Szpitalu Zespolonym, Wojewódzkim Szpitalu Specjalistycznym – Centrum Urazowym, szpitali prywatnych
6. kwalifikacji kierowcy do Wojewódzkiego Ośrodka Ruchu Drogowego, Wojewódzkiego Ośrodka Doskonalenia Nauczycieli
7. wycieczki do : Filharmonii, Jasną Górę, Katedrę, Kościoła św. Zygmunta, Kościoła św. Jakuba, Plac Biegański, Las Aniołowski, Plac Daszyńskiego itd.

W związku z powyższymi więzłami społecznymi, kulturowymi, gospodarczymi w skali kraju, województwa oraz, że Częstochowa jest większa od miast wojewódzkich tj. Zielona Góra, Gorzów Wielkopolski, Opole, Toruń, Kielce, Rzeszów oraz że teren jest historycznie małopolski a nie Śląska uważam, za powołanie województwa Częstochowskie za słusznie uzasadnione.

Załączniki:

Rok województwa 01.06.1975 do 31.12.1998	Częstochowa (powiat Grodzki), Gmina m. powiatowe, miasto na prawach po wiatu	Powiat Częstochowski	Powiat Kłobucki	Powiat Myszkowski	Powiat Lubliniecki	Powiat Oleski	Powiat Pajęczański
1995	259135	134064	85791	73561	79975	72387	55799
1996	258886	134039	85976	73499	80047	72211	55646
1997	258193	134231	86057	73405	80194	71815	55528
31.12.1998	257812	134319	86083	73332	80359	71904	55335
1999	254071	133999	85015	72572	77163	70667	54630
2000	253133	134074	85018	72448	77217	70339	54597
2001	251932	133853	84922	72392	77254	70078	54462
2002	250862	133629	84903	72358	77056	69798	54342
2003	240453	133689	84805	72203	76828	69345	54073
2004	248032	133873	84830	72073	76838	68973	53752
2005	246890	133729	84765	71728	76692	68507	53453
Różnica 99-98	-3741	-320	-1068	-760	-3196	-1237	-705
Różnica 05-95	-12245	-335	-1026	-1833	-3283	-3880	-2346


Stan Ludności


<https://bdl.stat.gov.pl/BDL/dane/teryt/tablica>

Opracowanie na podstawie danych z Głównego Urzędu Statystycznego, źródła internetowego poszczególnego powiatu w wikipedii.

Województwa w reformie administracyjnej w 1975-1998

położenie	województwo	miasto wojewódzkie	powierzchnia km ² (1998)	ludność (1998)	miasta	gminy
	olsztyńskie	 Olsztyn	12 327	778 200	21	48
	suwalskie	 Suwałki	10 490	489 200	14	42
	bydgoskie	 Bydgoszcz	10 349	1 136 900	27	55
	białostockie	 Białystok	10 055	701 400	17	49
	szczecińskie	 Szczecin	9982	995 200	29	50
	kieleckie	 Kielce	9211	1 131 700	17	69
	zielonogórskie	 Zielona Góra	8868	679 300	26	50

położenie	województwo	miasto województwie	powierzchnia km ² (1998)	ludność (1998)	miasta	gminy
	opolskie	 Opole	8535	1 023 700	29	61
	siedleckie	 Siedlce	8499	661 400	12	66
	gorzowskie	 Gorzów Wielkopolski	8484	514 300	21	38
	koszalińskie	 Koszalin	8470	527 600	17	35
	pilskie	 Piła	8205	496 900	24	35
	poznańskie	 Poznań	8151	1 363 600	33	57
	słupskie	 Słupsk	7453	429 700	11	31
	gdańskie	 Gdańsk	7394	1 469 400	19	43
	radomskie	 Radom	7294	763 300	15	61
	zamojskie	 Zamość	6980	489 300	5	47
	lubelskie	 Lublin	6792	1 027 300	16	62
	łomżyńskie	 Łomża	6684	352 900	12	39
	katowickie	 Katowice	6650	3 894 900	43	46
	kaliskie	 Kalisz	6512	724 800	20	53
	ostrołęckie	 Ostrołęka	6498	411 600	9	38
	ciechanowskie	 Ciechanów	6362	437 400	9	45

położenie	województwo	miasto województwie	powierzchnia km ² (1998)	ludność (1998)	miasta	gminy
	wrocławskie	 Wrocław	6287	1 136 700	16	33
	tarnobrzeskie	 Tarnobrzeg	6283	609 100	14	46
	piotrkowskie	 Piotrków Trybunalski	6266	642 200	10	51
	częstochofskie	 Częstochowa	6182	779 600	17	49
	elbąskie	 Elbląg	6103	495 100	15	37
	krośnieńskie	 Krosno	5702	510 100	12	37
	nowosądeckie	 Nowy Sącz	5576	747 500	14	41
	białskopodlaskie	 Biała Podlaska	5348	309 900	6	35
	toruńskie	 Toruń	5348	674 800	13	41
	konińskie	 Konin	5139	480 800	18	45
	płockie	 Płock	5117	520 900	9	44
	sieradzkie	 Sieradz	4868	411 500	9	40
	przemyskie	 Przemyśl	4437	415 600	9	35
	włocławskie	 Włocławek	4402	434 700	14	30
	rzeszowskie	 Rzeszów	4397	648 900	13	41
	jeleniogórskie	 Jelenia Góra	4379	523 700	24	28

położenie	województwo	miasto województwie	powierzchnia km ² (1998)	ludność (1998)	miasta	gminy
	wałbrzyskie	 Wałbrzych	4168	733 000	31	30
	leszczyńskie	 Leszno	4154	399 500	19	28
	tarnowskie	 Tarnów	4151	700 800	9	41
	legnickie	 Legnica	4037	525 600	11	31
	skierniewickie	 Skierniewice	3960	423 700	8	36
	chełmskie	 Chełm	3866	248 800	4	25
	warszawskie (stołeczne)	 Warszawa	3788	2 419 800	27	32
	bielskie	 Bielsko- Biała	3704	927 500	18	59
	krakowskie (miejskie)	 Kraków	3254	1 245 000	10	38
	łódzkie (miejskie)	 Łódź	1524	1 099 700	8	11

Źródło: [https://pl.wikipedia.org/wiki/Podzia
%C5%82_administracyjny_Polski_\(1975%E2%80%931998\)](https://pl.wikipedia.org/wiki/Podzia%C5%82_administracyjny_Polski_(1975%E2%80%931998))

Najważniejsze pielgrzymki piesze na Jasną Górę (krajowe)

Miasto	Szacunkowa liczba uczestników	Odległość (km)	Czas trwania	Od roku	Pełna nazwa
Białystok	400	480	30 lipca – 12 sierpnia	1987	Białostocka Piesza Pielgrzymka na Jasną Górę
Bielsko-Biała	1038[2]	153[2]	6 sierpnia – 11 sierpnia[3]	1992	Piesza Pielgrzymka Diecezji Bielsko-Żywieckiej na Jasną Górę
Drohiczyn	800	422,5	30 lipca – 13 sierpnia	1991	Piesza Pielgrzymka Drohiczyńska na Jasną Górę
Ełk	400	550	26.07-11.08	1992	Ełcka Piesza Pielgrzymka na Jasną Górę
Gdańsk	500	550	28 lipca – 12 sierpnia	1982	
Gdynia	130	580	26 lipca – 12 sierpnia	1985	
Gliwice	1531[4]				
Głogów	500	300	2–12 sierpnia	1981	Piesza Pielgrzymka Głogowska
Gniezno	300	266	2–10 sierpnia		Piesza Pielgrzymka Archidiecezji Gnieźnieńskiej
Kalisz	2178[5]	145	6–13 sierpnia, potem pieszo z powrotem	1637[6]	Kaliska Piesza Pielgrzymka na Jasną Górę
Kaszubska z Helu	300	638	25 lipca – 12 sierpnia	1981	
Kielce	1919[7]	230	6–13 sierpnia	1981	Kielecka Piesza Pielgrzymka na Jasną Górę
Kraków	8500[8]	150-220	od 3-6 do 11 sierpnia	1981	Piesza Pielgrzymka Arch. Krakowskiej
Legnica	850	260	29 lipca – 7 sierpnia	1993	Piesza Pielgrzymka Legnicka na Jasną Górę
Lublin	2300[9]	320	3–14 sierpnia	1979	Lubelska Piesza Pielgrzymka na Jasną Górę
Łowicz	300-400	190	maj-czerwiec	1656[10][11]	Łowicka Piesza Pielgrzymka na Jasną Górę
Łódź	2500[4]	130	21–24 sierpnia, 24-27 sierpnia	1926[12]	Piesza Pielgrzymka Łódzka na Jasną Górę

Miasto	Szacunkowa liczba uczestników	Odległość (km)	Czas trwania (pobyt w Częstochowie), 27-30 sierpnia (powrót do Łodzi) [12]	Od roku	Pełna nazwa
Opole	2500 [4]		ok. od 15 VIII do 20 15 VIII	1976	Piesza Pielgrzymka Opolska na Jasną Górę – strona internetowa
Pabianice		120	20–29 sierpnia, potem pieszo z powrotem	1468 [potrzebny przy pis]	Pabianicka Piesza Pielgrzymka na Jasną Górę
Piotrków Trybunalski	600	110	11–19 lipca	1869	
Płock	1200	256	6 - 14 sierpnia	1982	Piesza Pielgrzymka Diecezji Płockiej na Jasną Górę
Siedlce	3500 [8]	450	31 lipca-14 sierpnia	1981	Piesza Pielgrzymka Podlaska na Jasną Górę [13]
Poznań	1800	300	6–15 lipca	1934	Poznańska Piesza Pielgrzymka na Jasną Górę
Przemyśl	2000	380	4–15 lipca	1978 [14]	Przemyska Piesza Pielgrzymka na Jasną Górę
Radom	6365 [8]	ok. 280	6–13 sierpnia	1978	Piesza Pielgrzymka na Jasną Górę Diecezji Radomskiej
Radomsko	150				
Rzeszów	2000 [15]	ok. 300	4-13 sierpnia	1978 [16]	Rzeszowska Piesza Pielgrzymka na Jasną Górę
Rybnik	4000 [8]	ok. 120		1945	
Sulejów	300	100	22–29 sierpnia	1984 [17]	
Szczecin	330 [18]	608	25 lipca – 13 sierpnia	1983	Szczecińska Piesza Pielgrzymka na Jasną Górę

Miasto	Szacunkowa liczba uczestników	Odległość (km)	Czas trwania	Od roku	Pełna nazwa
Świder	880	250	5–14 sierpnia	1981	Świdzka Pielgrzymka Piesza MSF na Jasną Górę
Tarnów	7164[4]	240	17–25 sierpnia	1983	Piesza Pielgrzymka Tarnowska na Jasną Górę
Toruń	2000[19]	300	4–13 sierpnia	1978	Piesza Pielgrzymka Diecezji Toruńskiej na Jasną Górę[20]
Trzemeśnia	140	162	10–16 lipca	1983	Piesza Pielgrzymka z Trzemeśni na Jasną Górę
Warszawa	11975[8]	243	6–15 sierpnia	1711	zwykła, akademicka, niepełnosprawnych, Praska Rodzin
Włocławek	400	300	6–13 sierpnia	1989	Piesza pielgrzymka diecezji włocławskiej na Jasną Górę
Wieruszów	250	100	23–29 sierpnia	1739[21]	Wieruszowska Pielgrzymka Piesza na Jasną Górę
Wrocław	1800[22]	230	2–10 sierpnia	1981	Piesza Pielgrzymka Wrocławska na Jasną Górę
Zamość	570[23]	360	2–14 sierpnia	1983	Piesza Pielgrzymka Zamojsko-Lubaczowska
Zielona Góra	1200[24]	400–450[24]	29/31 lipca – 12 sierpnia[24]		
Żywiec	300	170	23 sierpnia – 29 sierpnia	1611	Piesza Pielgrzymka Żywiecka

https://pl.wikipedia.org/wiki/Piesze_pielgrzymki_na_Jasn%C4%85_G%C3%B3r%C4%99

