

Warszawa, dnia 24 listopada 2014 r.


OBWIESZCZENIE

Działając na podstawie art. 41 ust. 3 ustawy z dnia 9 czerwca 2011 r. - *Prawo geologiczne i górnicze* (Dz. U. z 2014 r. poz. 613, 587 i 850) w związku z art. 49 ustawy z dnia 14 czerwca 1960 r. *Kodeks postępowania administracyjnego* (Dz. U. z 2013 r. poz. 267 z późn. zm.) zawiadamiam o wydaniu przez Ministra Środowiska decyzji z dnia 21.11.2014 r., znak: DGK-VI-4770-55/14/114/AK zmieniającej koncesję Nr 27/2012/p z dnia 20 września 2012 r. na poszukiwanie i rozpoznawanie rud cynku i ołowiu na obszarze obejmującym złożę rud Zn-Pb „Chechło”, położonym w granicach gminy Klucze, pow. olkuski w woj. małopolskim oraz w granicach gmin: Łazy i Ogrodzieniec, pow. zawierciański, w woj. śląskim.

Strony postępowania mogą zapoznać się z treścią niniejszej decyzji oraz z aktami sprawy w siedzibie Ministerstwa Środowiska w Warszawie (ul. Wawelska 52/54, 00-922 Warszawa), w godzinach pracy urzędu (poniedziałek – piątek w godz. 8¹⁵ – 16¹⁵).

Zgodnie z art. 41 ust. 1 ustawy z dnia 9 czerwca 2011 r. *Prawo geologiczne i górnicze* za strony w toczącym się postępowaniu uznano w odniesieniu do działalności wykonywanej w granicach nieruchomości gruntowych – właścicieli (użytkowników wieczystych) tych nieruchomości.

Niniejsze obwieszczenie zostaje podane do publicznej wiadomości w Biuletynie Informacji Publicznej na stronie internetowej i tablicy ogłoszeń Ministerstwa Środowiska oraz przesłane do obwieszczenia w sposób zwyczajowo przyjęty przez Urząd Gminy Klucze, Urząd Miejski w Łazach oraz Urząd Miasta i Gminy Ogrodzieniec.

MINISTER ŚRODOWISKA
Z UP. MINISTRA
PODSEKRETARZ STANU
GEOL. I GÓRNICZ. KRAJU

Sławomir Marek Brodzinski

Wywieszono dnia 11.12.2014 r.
Zdjęto dnia
Pieczęć Urzędu i podpis

Urząd Gminy Klucze
ul. Pałucka 13
42-420 Łazy
tel. 76 771 423 60 10, 76 764 42
www.klucze.pl




Warszawa, dnia 21. 11. 2014 r.

MINISTER ŚRODOWISKA

DGK-VI-4770-551 47248 114/AK

DECYZJA



Działając na podstawie art. 22 ust. 1 pkt 1, w związku z art. 30, art. 31, art. 34 ust. 1 ustawy z dnia 9 czerwca 2011 r. - *Prawo geologiczne i górnicze* (Dz. U. z 2014 r. poz. 613, 587 i 850), art. 104 i nast. oraz art. 155 *Kodeksu postępowania administracyjnego* (Dz. U. z 2013 r. poz. 267 z późn. zm.), na wniosek Rathdowney Polska Sp. z o.o. z siedzibą w Krakowie (REGON: 141580519; NIP: 9512266645) o zmianę koncesji Nr 27/2012/p z dnia 20 września 2012 r. oraz po uzyskaniu przewidzianych ustawą *Prawo geologiczne i górnicze* opinii

postanawiam

zmienić koncesję Nr 27/2012/p z dnia 20 września 2012 r., wydaną przez Ministra Środowiska na rzecz Rathdowney Polska Sp. z o.o. z siedzibą w Krakowie, na poszukiwanie i rozpoznawanie rud cynku i ołowiu na obszarze obejmującym złożę rud Zn-Pb „Chechło”, położonym w granicach gminy Klucze, pow. olkuski w woj. małopolskim oraz w granicach gmin: Łazy i Ogrodzieniec, pow. zawierciański, w woj. śląskim, w następujący sposób:

1) punktowi 4 nadaję brzmienie:

„4. Zamierzone prace geologiczne prowadzone będą w dwóch etapach:

Etap I obejmie:

- prace geodezyjno-topograficzne,
- wykonanie powierzchniowych badań geofizycznych metodą polaryzacji wzbudzonej-IP w 19 parcelach badawczych o łącznej powierzchni 14,5 km²,
- prace dokumentacyjne.

Etap II obejmie:

- prace miernicze,
- roboty wiertnicze (wykonanie do 76 otworów wiertniczych, do głębokości 500,0 m p.p.t. oraz ich likwidacja po zakończeniu wiercenia),
- terenowe prace geologiczne (bieżące profilowanie geologiczne rdzeni, opróbowanie rdzeni wiertniczych - pobieranie próbek geologicznych do badań laboratoryjnych),
- badania laboratoryjne,
- prace dokumentacyjne.

Badania geofizyczne i prace wiertnicze będą częściowo realizowane w tym samym czasie. Szczegółowy zakres wraz z lokalizacją oraz harmonogram prac opisane zostały w „Projekcie prac geologicznych na poszukiwanie i rozpoznawanie rud cynkowo-ołowiowych na obszarze obejmującym złożę rud Zn-Pb „Chechło” z 2012 r. oraz w „Projekcie robót geologicznych na poszukiwanie i rozpoznawanie rud cynkowo-ołowiowych na obszarze obejmującym złożę rud Zn-Pb „Chechło” z 2014 r., stanowiących załączniki do wniosku koncesyjnego oraz wniosku o zmianę koncesji.”;

2) punktowi 5 nadają brzmienie:

„5. Warunki, jakie powinny być spełnione przez przedsiębiorcę korzystającego z koncesji określa umowa o ustanowieniu użytkowania górniczego z dnia 20 września 2012 r., zawarta pomiędzy Skarbem Państwa, w imieniu którego występuje Minister Środowiska oraz Rathdowney Polska Sp. z o.o. z siedzibą w Krakowie, zmieniona aneksem nr 1 z dnia ...*21.11.2014*..... r.”;

3) punktowi 10 nadają brzmienie:

„10. Koncesji udziela się na okres 10 lat od daty jej udzielenia.”;

4) punktowi 12 nadają brzmienie:

„12. Ustaliam wysokość opłaty za działalność określoną w koncesji na kwotę 11 353 zł (słownie złotych: jedenaście tysięcy trzysta pięćdziesiąt trzy), płatną jednorazowo w całości w terminie 14 dni od dnia, w którym niniejsza decyzja stała się ostateczna.

Opłata za działalność określoną w koncesji stanowi w 60% dochód gmin, na terenie których będzie prowadzona działalność objęta niniejszą koncesją, proporcjonalnie do powierzchni obszaru koncesji w granicach poszczególnych gmin, a w 40 % dochód Narodowego Funduszu Ochrony Środowiska i Gospodarki Wodnej – nr konta BGK III/o Warszawa 92 1130 1062 0000 0109 9520 0013. Zobowiązuję Rathdowney Polska Sp. z o.o. do przedstawienia niezwłocznie organowi koncesyjnemu i podmiotom określonym w art. 141 ustawy z dnia 9 czerwca 2011 r. *Prawo geologiczne i górnicze* kopii dowodów wpłat dokonywanych na podstawie art. 133 tej ustawy.”.

Uzasadnienie

Rathdowney Polska Sp. z o.o., z siedzibą w Krakowie, posiada koncesje nr 27/2012/p z dnia 20 września 2012 r., na poszukiwanie i rozpoznawanie rud cynku i ołowiu na obszarze obejmującym złoża rud Zn-Pb „Chechło”. Wnioskiem z dnia 23 kwietnia 2014 r. spółka wystąpiła do Ministra Środowiska o zmianę ww. koncesji w zakresie wydłużenia terminu jej obowiązywania o 10 lat, tj. do 20 września 2027 r.

Złożony wniosek nie spełniał wymagań określonych w art. 24 i 25 ustawy z dnia 9 czerwca 2011 r. *Prawo geologiczne i górnicze*, wobec czego, zgodnie z art. 64 § 2 k.p.a., przedsiębiorca został wezwany do jego uzupełnienia pismem z dnia 26 maja 2014 r. Wniosek został uzupełniony pismami z dnia 2 czerwca 2014 r.

Pismem z dnia 11 lipca 2014 r. projekt rozstrzygnięcia został przesłany do zaopiniowania zgodnie z art. 23 ust. 2 pkt. 1 i art. 34 ust. 1 ustawy z dnia 9 czerwca 2011 r. *Prawo geologiczne i górnicze*. Rathdowney Polska Sp. z o.o. pismem z dnia 15 września 2014 r. zmodyfikowała wniosek poprzez wyznaczenie nowego terminu obowiązywania koncesji, tj. do 20 września 2022 r. Nowo wskazany termin obowiązywania koncesji został skrócony o 5 lat w stosunku do terminu proponowanego w pierwotnej wersji wniosku. Modyfikacja wniosku nie wymagała przeprowadzenia ponownego opiniowania w gminach.

Jednocześnie ze zmianą warunków koncesyjnych zaistniała konieczność zmiany postanowień umowy o ustanowieniu użytkowania w zakresie przedłużenia użytkowania górniczego. W związku z powyższym należało dokonać zmiany brzmienia pkt. 5 koncesji.

Działalność w zakresie wynikającym z wniosku o zmianę koncesji, w szczególności wynikającym z załączonego do niego „Projektu robót geologicznych na poszukiwanie i rozpoznawanie rud cynkowo-ołowiowych na obszarze obejmującym części złóż rud Zn-Pb „Chechło” w świetle art. 71 ust. 2 pkt 1 i 2 oraz art. 72 ust. 1 pkt 4 ustawy z dnia 3 października 2008 r., *o udostępnianiu informacji o środowisku i jego ochronie, udziale społeczeństwa w ochronie środowiska oraz o ocenach oddziaływania na środowisko* (Dz. U. z 2013 r., poz. 1235 z późn. zm.), w związku rozporządzeniem Rady Ministrów z dnia 9 listopada 2010 r. w sprawie *przedsięwzięć mogących znacząco oddziaływać na środowisko* (Dz. U. z 2010 r., Nr 213, poz. 1397 z późn. zm.),

nie stanowi przedsięwzięcia mogącego zawsze znacząco oddziaływać na środowisko ani przedsięwzięcia mogącego potencjalnie znacząco oddziaływać na środowisko. W tym stanie rzeczy nie było wymagane uzyskanie decyzji o środowiskowych uwarunkowaniach.

W granicach obszaru ustanowionego przedmiotową koncesją znajduje się obszary specjalnej ochrony siedlisk Natura 2000: „Ostoja Środkowojurajska” (PLH 240009) oraz „Pustynia Błędowska” (PLH 120014). W punkcie 6 koncesji nr 27/2012/p z dnia 20 września 2012 r. organ koncesyjny zobowiązał przedsiębiorcę do wykonywania prac geologicznych określonych w punkcie 4 koncesji zgodnie z warunkami określonymi w postanowieniu Regionalnego Dyrektora Ochrony Środowiska w Krakowie z dnia 20 stycznia 2012 r. (znak: OP-II.430.86.2011.PWa), uzgadniającym realizację przedsięwzięcia w zakresie oddziaływania na obszary Natura 2000: PLH 120014 „Pustynia Błędowska” i PLH 240009 „Ostoja Środkowojurajska”. Część zaprojektowanych prac geologicznych zlokalizowana została w obszarze Parku Krajobrazowego Orlich Gniazd i jego otuliny. Zakazy wprowadzone w rozporządzeniu Wojewody Małopolskiego z dnia 29 grudnia 2005 r. w sprawie Parku Krajobrazowego Orlich Gniazd (Dz. U. Woj. Małopolskiego Nr 50 poz. 281 z późn. zm.) nie obejmują wykonywania w chronionym obszarze takiego rodzaju krótkotrwałych prac geologicznych w celu poszukiwania i rozpoznawania złoża kopaliny, jakie zostały zaprojektowane przez Rathdowney Polska Sp. z o.o. Ponadto w granicach obszaru koncesyjnego znajduje się niewielki fragment rezerwatu przyrody „Góra Chełm”, jednakże zaprojektowane prace geologiczne będą prowadzone w znacznej odległości od wspomnianego rezerwatu.

W toku postępowania organ koncesyjny, zgodnie z art. 23 ust. 2 pkt. 1 i art. 34 ust 1 ustawy z dnia 9 czerwca 2011 r. *Prawo geologiczne i górnicze* przesłał projekt rozstrzygnięcia do zaopiniowania do Burmistrza Miasta Łazy, Burmistrza Miasta Ogrodzieniec oraz Wójta Gminy Klucze. Burmistrza Miasta Ogrodzieniec nie zajął stanowiska w sprawie w przewidzianym ustawowo terminie. Zgodnie z art. 9 ust. 2 ustawy *Prawo geologiczne i górnicze* organ koncesyjny uznał brak zajęcia stanowiska w ww. terminie za aprobatę przedłożonego projektu rozstrzygnięcia. Wójt Gminy Klucze postanowieniem z dnia 30 lipca 2014 r. (znak: GPK.6523.3.2014), zaopiniował negatywnie przesłany projekt rozstrzygnięcia sprawy, argumentując swoją opinię brakiem możliwości rezerwowania gruntów na działalność górniczą bez pewności, że zostanie ona kiedykolwiek podjęta oraz blokowaniem dalszego rozwoju gminy przez znaczne wydłużenie terminu obowiązywania koncesji. Zgodnie z art. 7 ustawy *Prawo geologiczne i górnicze* podejmowanie i wykonywanie działalności poszukiwawczo-rozpoznawczej nie może naruszyć przeznaczenia nieruchomości określonego w miejscowym planie zagospodarowania przestrzennego gminy bądź nie może naruszyć sposobu wykorzystywania nieruchomości ustalonego w studium uwarunkowań i kierunków zagospodarowania przestrzennego gminy. W postanowieniu Wójt Gminy Klucze nie wskazał, aby projektowana działalność naruszała przeznaczenie lub sposób wykorzystania nieruchomości, na których zaplanowano prace geologiczne. Ponadto wydobywanie kopaliny ze złoża nie jest przedmiotem postępowania o zmianę koncesji na poszukiwanie i rozpoznawanie, bowiem będzie ono przedmiotem ewentualnego postępowania o udzielenie koncesji na wydobywanie kopaliny ze złóż, w toku którego należy uzyskać uzgodnienie właściwego miejscowo wójta, burmistrza lub prezydenta miasta. W związku z powyższym oraz ze względu na fakt, że opinia organu współdziałającego nie ma charakteru wiążącego dla organu wydającego decyzję, argumenty zawarte w ww. postanowieniu nie zostały uwzględnione.

Burmistrz Miasta Łazy wydał postanowienie w dniu 31 lipca 2014 r. (znak: WK-OŚ.6523.1.3.2014) wyrażające niejednoznaczną opinię dotyczącą przedłożonego projektu rozstrzygnięcia. W niniejszym postanowieniu stwierdzono, że przesłane do zaopiniowania dokumenty nie zawierały wniosku Rathdowney Polska Sp. z o.o., opinii hydrogeologicznej, informacji dotyczących przeznaczenia i stanu prawnego nieruchomości, w granicach których ma być wykonywana zamierzona działalność, informacji dotyczących prawa do ww. nieruchomości i dowodów istnienia ww. okoliczność, jak również nie zamieszczono informacji dotyczących wcześniejszych zmian przedmiotowej koncesji. W postanowieniu stwierdzono także, iż przedłużenie

prowadzenia prac poszukiwawczych w sposób istotny, ale nieformalny ogranicza możliwości gospodarowania, a zwłaszcza planowania przestrzennego w przedmiotowym obszarze. Zgodnie z art. 9 ustawy z dnia 9 czerwca 2011 r. *Prawo geologiczne i górnicze* wyrażenie opinii dokonuje się na podstawie projektu rozstrzygnięcia, który został przesłany pismem z dnia 11 lipca 2014 r., zatem organ koncesyjny nie był zobligowany do przesłania ww. brakujących dokumentów. Jak również zakres i lokalizacja prac geologicznych były przedmiotem opiniowania w postępowaniu o udzielenie koncesji na poszukiwanie i rozpoznawanie złóż kopalin. W postanowieniu Burmistrz Miasta Łazy nie wskazał, aby zaprojektowane prace geologiczne naruszały przeznaczenie lub sposób wykorzystania nieruchomości. Według art. 40 ustawy z dnia 9 czerwca 2011 r. *Prawo geologiczne i górnicze* kopie wydawanych decyzji niezwłocznie doręcza się właściwym miejscowo wójtom, burmistrzom, prezydentom miast, zatem Urząd Miejski Łazy był w posiadaniu informacji o wcześniejszych zmianach przedmiotowej koncesji. Z uwagi na powyższe oraz ze względu na fakt, że opinia organu współdziałającego nie ma charakteru wiążącego dla organu koncesyjnego, nie uwzględniono uwag zawartych w ww. postanowieniu.


W toku postępowania spółka wystąpiła z pismami z dnia 7 sierpnia 2014 r. oraz 26 sierpnia 2014 r. odnosząc się do uwag zawartych w postanowieniu Burmistrza Miasta Łazy oraz Wójta Gminy Klucze, wskazując iż są one bezpodstawne.

Ponadto organ koncesyjny w toku prowadzonego postępowania zawiadomił wszystkie strony tego postępowania zarówno o jego wszczęciu (obwieszczenie z dnia 11 lipca 2014 r. - podane do publicznej wiadomości na stronie internetowej i tablicy ogłoszeń Ministerstwa Środowiska (wywieszono dnia 11 lipca 2014 r., zdjęto dnia 28 lipca 2014 r.) oraz w sposób zwyczajowo przyjęty przez: Urząd Miejski Łazy (wywieszono dnia 21 lipca 2014 r., zdjęto dnia 12 sierpnia 2014 r.), Urząd Miasta i Gminy Ogrodzieniec (wywieszono dnia 21 lipca 2014 r., zdjęto dnia 4 sierpnia 2014 r.) oraz Urząd Gminy Klucze (wywieszono dnia 17 lipca 2014 r., zdjęto dnia 31 lipca 2014 r.), jak i zakończeniu (obwieszczenie z dnia 24 września 2014 r. - podane do publicznej wiadomości na stronie internetowej i tablicy ogłoszeń Ministerstwa Środowiska (wywieszono dnia 24 września 2014 r., zdjęto dnia 16 października 2014 r.) oraz w sposób zwyczajowo przyjęty przez: Urząd Miejski Łazy (wywieszono dnia 1 października 2014 r., zdjęto dnia 21 października 2014 r.), Urząd Miasta i Gminy Ogrodzieniec (wywieszono dnia 29 września 2014 r., zdjęto dnia 13 października 2014 r.) oraz Urząd Gminy Klucze (wywieszono dnia 29 września 2014 r., zdjęto dnia 14 października 2014 r.), zapewniając stronom prawo do czynnego uczestniczenia w przedmiotowym postępowaniu, a także do przedstawienia stanowiska w sprawie. Żadna ze stron nie wniosła zastrzeżeń do prowadzonego postępowania

W toku postępowania Minister Środowiska ustalił, jak wymaga tego art. 155 *K.p.a.*, że zmiana decyzji koncesyjnej leży w interesie strony, przy czym zmianie tej nie sprzeciwiają się przepisy szczególne, ani też nie narusza ona interesu społecznego.

Wobec powyższego należało orzec jak w sentencji.

Strona niezadowolona z decyzji może w ciągu 14 dni od jej otrzymania, stosując odpowiednio przepisy dotyczące odwołań od decyzji, zwrócić się z wnioskiem o ponowne rozpatrzenie sprawy (art. 127 § 3 *K.p.a.*).



Otrzymują:

1. Pan Adam Kozłowski Pełnomocnik Rathdowney Polska Sp. z o.o.
pl. Piłsudskiego 2, 00-073 Warszawa;

Oplata skarbowa w kwocie 6.16.00 zł
Została przekazana w dniu 1.09.2014 r.
Na konto Dzielnic Ochno im. st. Warszawy
Nr konta: 98 1030 1508 0000 0005 5002 4055

Pozostałe strony postępowania (w drodze obwieszczenia):