

Warszawa, dnia 24.10.2014 r.

OBWIESZCZENIE


Działając na podstawie art. 41 ust. 3 ustawy z dnia 9 czerwca 2011 r. - *Prawo geologiczne i górnicze* (Dz. U. z 2014 r. poz. 613, 587 i 850) w związku z art. 49 ustawy z dnia 14 czerwca 1960 r. *Kodeks postępowania administracyjnego* (Dz. U. z 2013 r. poz. 267 z późn. zm.) zawiadamiam o wydaniu przez Ministra Środowiska decyzji z dnia21.11..... 2014 r., znak: DGK-VI-4770-56/47252/114/AK zmieniającej koncesję Nr 26/2010/p z dnia 12 maja 2010 r. na poszukiwanie i rozpoznawanie rud cynku i ołowiu na obszarze obejmującym części 3 złóż Zn-Pb: „Zawiercie I”, „Zawiercie II” i „Rodaki-Rokitno Szlacheckie”, położonym w granicach gmin: Łazy i Ogródzieniec, pow. zawierciański, woj. śląskie.

Strony postępowania mogą zapoznać się z treścią niniejszej decyzji oraz z aktami sprawy w siedzibie Ministerstwa Środowiska w Warszawie (ul. Wawelska 52/54, 00-922 Warszawa), w godzinach pracy urzędu (poniedziałek – piątek w godz. 8¹⁵ – 16¹⁵).

Zgodnie z art. 41 ust. 1 ustawy z dnia 9 czerwca 2011 r. *Prawo geologiczne i górnicze* za strony w toczącym się postępowaniu uznano w odniesieniu do działalności wykonywanej w granicach nieruchomości gruntowych – właścicieli (użytkowników wieczystych) tych nieruchomości.

Niniejsze obwieszczenie zostaje podane do publicznej wiadomości w Biuletynie Informacji Publicznej na stronie internetowej i tablicy ogłoszeń Ministerstwa Środowiska oraz przesłane do obwieszczenia w sposób zwyczajowo przyjęty przez Urząd Miejski w Łazach oraz Urząd Miasta i Gminy Ogródzieniec.

MINISTER ŚRODOWISKA
PODSSEKRETARZ STANU
CIĘŻKOWY UJĘCIE


Sławomir Marek Brodziński

Wywieszono dnia1.12.2014.....

Zdjęto dnia

Pieczczę Urzędu i podpis

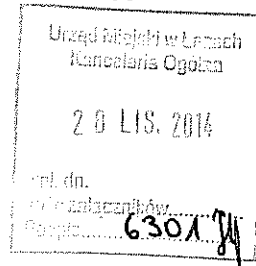
URZĄD MIEJSKI W ŁAZACH
ul. Świątka 15
41-430 Łazy
tel. (033) 729446
033-729446



Warszawa, dnia 21.11. 2014 r.

MINISTER ŚRODOWISKA

DGK-VI-4770-561 47252 114/AK



DECYZJA

Działając na podstawie art. 22 ust. 1 pkt 1, w związku z art. 30, art. 31, art. 34 ust. 1 ustawy z dnia 9 czerwca 2011 r. - *Prawo geologiczne i górnicze* (Dz. U. z 2014 r. poz. 613, 587 i 850), art. 104 i nast. oraz art. 155 *Kodeksu postępowania administracyjnego* (Dz. U. z 2013 r. poz. 267 z późn. zm.), na wniosek Rathdowney Polska Sp. z o.o. z siedzibą w Krakowie (REGON: 141580519; NIP: 9512266645) o zmianę koncesji Nr 26/2010/p z dnia 12 maja 2010 r. oraz po uzyskaniu przewidzianych ustawą *Prawo geologiczne i górnicze* opinii

postanawiam

zmienić koncesję Nr 26/2010/p z dnia 12 maja 2010 r., wydaną przez Ministra Środowiska na rzecz Rathdowney Polska Sp. z o.o. z siedzibą w Krakowie, zmienioną decyzją z dnia 1 października 2012 r. (znak: DGKks-4770-26/38569/12/JM), na poszukiwanie i rozpoznawanie rud cynku i ołowiu na obszarze obejmującym części 3 złóż rud Zn-Pb: „Zawiercie I”, „Zawiercie II” i „Rodaki-Rokitno Szlacheckie” położonym w granicach gmin Łazy i Ogrodzieniec, pow. zawierciański, w woj. śląskim, w następujący sposób:

1) punktowi 4 nadaję brzmienie:

„4. Zamierzone prace geologiczne prowadzone będą w dwóch etapach:

Etap I obejmie:

- prace geodezyjno-topograficzne,
- wykonanie badań geofizycznych metodą polaryzacji wzbudzonej-IP (w 20 parcelach badawczych o łącznej powierzchni 16,5 km²),
- prace dokumentacyjne.

Etap II obejmie:

- prace geodezyjno-topograficzne,
- roboty wiertnicze (wykonanie do 846 wstępnie planowanych otworów wiertniczych o głębokości do 320 m p. p. t., ich opróbowanie oraz likwidacja),
- badania laboratoryjne,
- prace dokumentacyjne.

Badania geofizyczne i prace wiertnicze będą częściowo realizowane w tym samym czasie.

Szczegółowy zakres wraz z lokalizacją oraz harmonogramem prac zostały opisane w „Projekcie prac geologicznych na poszukiwanie i rozpoznawanie rud cynkowo-ołowiowych na obszarze obejmującym części złóż rud Zn-Pb „Zawiercie I”, „Zawiercie II” i „Rodaki-Rokitno Szlacheckie”, w „Aneksie nr 1 do projektu prac geologicznych na poszukiwanie i rozpoznawanie rud cynkowo-ołowiowych na obszarze obejmującym części złóż rud Zn-Pb „Zawiercie I”, „Zawiercie II” i „Rodaki-Rokitno Szlacheckie” oraz w „Projekcie robót geologicznych na poszukiwanie i rozpoznawanie rud cynkowo-ołowiowych na obszarze

obejmującym części złóż ród Zn-Pb „Zawiercie I”, „Zawiercie II” i „Rodaki-Rokitno Szlacheckie” z 2014 r., stanowiącymi załączniki do wniosku koncesyjnego oraz do wniosków o zmianę koncesji. Realizacja prac poszukiwawczo-rozpoznawczych będzie prowadzona zgodnie z zaleceniami dotyczącymi ochrony zasobów i jakości wód podziemnych występujących w obrębie obszaru koncesyjnego, zawartymi w „Opinii hydrogeologicznej dotyczącej wpływu planowanych prac wiertniczych na warunki hydrogeologiczne w obszarze objętym aneksem nr 1 do koncesji nr 26/2010/p z dnia 12.05.2010”, stanowiącej załącznik do wniosku o zmianę koncesji.

Ewentualne zmiany zakresu, bądź harmonogramu prac będą wymagały sporządzenia projektu robót geologicznych oraz wystąpienia do organu koncesyjnego z wnioskiem o zmianę koncesji.

Wyniki prac geologicznych zostaną przedstawione w formie dodatków do istniejących dokumentacji geologicznych złóż rud cynku i ołowiu, wymienionych w tytule projektu prac geologicznych.”;

2) punktowi 5 nadają brzmienie:

„5. Warunki, jakie powinny być spełnione przez przedsiębiorcę korzystającego z koncesji określa umowa o ustanowieniu użytkowania górniczego z dnia 12 maja 2010 r., zawarta pomiędzy Skarbem Państwa, w imieniu którego występuje Minister Środowiska oraz Rathdowney Polska Sp. z o.o. z siedzibą w Krakowie, zmieniona aneksem nr 1 z dnia ...21.11.2014... r.”;

3) punktowi 8 nadają brzmienie:

„8. Koncesji udziela się na okres 10 lat od daty jej udzielenia.”;

4) punktowi 10 nadają brzmienie:

„10. Ustalam wysokość opłaty za działalność określoną w koncesji na kwotę 12 421 zł (słownie złotych: dwanaście tysięcy czterysta dwadzieścia jeden), płatną jednorazowo w całości w terminie 14 dni od dnia, w którym niniejsza decyzja stała się ostateczna.

Opłata za działalność określoną w koncesji stanowi w 60% dochód gmin, na terenie których będzie prowadzona działalność objęta niniejszą koncesją, proporcjonalnie do powierzchni obszaru koncesji w granicach poszczególnych gmin, a w 40 % dochód Narodowego Funduszu Ochrony Środowiska i Gospodarki Wodnej – nr konta BGK III/o Warszawa 92 1130 1062 0000 0109 9520 0013. Zobowiązuję Rathdowney Polska Sp. z o.o. do przedstawienia niezwłocznie organowi koncesyjnemu i podmiotom określonym w art. 141 ustawy z dnia 9 czerwca 2011 r. *Prawo geologiczne i górnictwo* kopii dowodów wpłat dokonywanych na podstawie art. 133 tej ustawy.”.

Uzasadnienie

Rathdowney Polska Sp. z o.o., z siedzibą w Krakowie, posiada koncesje nr 26/2010/p z dnia 12 maja 2010 r., zmienioną decyzją z dnia 1 października 2012 r. (znak: DGKks-4770-26/38569/12/JM), na poszukiwanie i rozpoznawanie rud cynku i ołowiu na obszarze obejmującym części 3 złóż rud Zn-Pb: „Zawiercie I”, „Zawiercie II” i „Rodaki-Rokitno Szlacheckie”. Wnioskiem z dnia 23 kwietnia 2014 r. spółka wystąpiła do Ministra Środowiska o zmianę ww. koncesji w zakresie wydłużenia terminu jej obowiązywania o 10 lat, tj. do 12 maja 2025 r.

Złożony wniosek nie spełniał wymagań określonych w art. 24 i 25 ustawy z dnia 9 czerwca 2011 r. *Prawo geologiczne i górnictwo*, wobec czego, zgodnie z art. 64 § 2 k.p.a., przedsiębiorca został wezwany do jego uzupełnienia pismem z dnia 26 maja 2014 r. Wniosek został uzupełniony pismami z dnia 2 czerwca 2014 r.

Pismem z dnia 11 lipca 2014 r. projekt rozstrzygnięcia został przesłany do zaopiniowania zgodnie z art. 23 ust. 2 pkt. 1 i art. 34 ust 1 ustawy z dnia 9 czerwca 2011 r. *Prawo geologiczne i górnictwo*. Rathdowney Polska Sp. z o.o. pismem z dnia 15 września 2014 r. zmodyfikowała wniosek poprzez wyznaczenie nowego terminu obowiązywania koncesji, tj. do 12 maja 2020 r. Nowo wskazany termin obowiązywania koncesji został skrócony o 5 lat w stosunku do terminu

proponowanego w pierwotnej wersji wniosku. Modyfikacja wniosku nie wymagała przeprowadzenia ponownego opiniowania w gminach.

Jednocześnie ze zmianą warunków koncesyjnych zaistniała konieczność zmiany postanowień umowy o ustanowieniu użytkowania w zakresie przedłużenia użytkowania górniczego. W związku z powyższym należało dokonać zmiany brzmienia pkt. 5 koncesji.

Działalność w zakresie wynikającym z wniosku o zmianę koncesji, w szczególności wynikającym z załączonego do niego „Projektu robót geologicznych na poszukiwanie i rozpoznawanie rud cynkowo-olowiowych na obszarze obejmującym części złóż rud Zn-Pb „Zawiercie I”, „Zawiercie II” i „Rodaki-Rokitno Szlacheckie” w świetle art. 71 ust. 2 pkt 1 i 2 oraz art. 72 ust. 1 pkt 4 ustawy z dnia 3 października 2008 r., o udostępnianiu informacji o środowisku i jego ochronie, udziale społeczeństwa w ochronie środowiska oraz o ocenach oddziaływania na środowisko (Dz. U. z 2013 r., poz. 1235 z późn. zm.), w związku rozporządzeniem Rady Ministrów z dnia 9 listopada 2010 r. w sprawie przedsięwzięć mogących znacząco oddziaływać na środowisko (Dz. U. z 2010 r., Nr 213, poz. 1397 z późn. zm.), nie stanowi przedsięwzięcia mogącego zawsze znacząco oddziaływać na środowisko ani przedsięwzięcia mogącego potencjalnie znacząco oddziaływać na środowisko. W tym stanie rzeczy nie było wymagane uzyskanie decyzji o środowiskowych uwarunkowaniach.

W granicach obszaru ustanowionego przedmiotową koncesją znajduje się obszar specjalnej ochrony siedlisk Natura 2000 „Ostoja Środkowojurajska” (PLH 240009), Park Krajobrazowy Orlich Gniazd oraz rezerwat przyrody „Góra Chełm”, jednakże zaprojektowane prace geologiczne będą prowadzone poza granicami wspomnianych form ochrony przyrody, zatem nie będą negatywnie oddziaływać na omawiane obszary. Znaczna część zaprojektowanych prac geologicznych zlokalizowana została w obszarze otuliny Parku Krajobrazowego Orlich Gniazd. Zakazy wprowadzone w rozporządzeniu Wojewody Śląskiego z dnia 18 kwietnia 2006 r. w sprawie Parku Krajobrazowego Orlich Gniazd (Dz. U. Woj. Śląskiego Nr 51 poz. 1423 z późn. zm.) nie obejmują wykonywania w chronionym obszarze takiego rodzaju krótkotrwałych prac geologicznych w celu poszukiwania i rozpoznawania złoża kopaliny. Zatem nie znajduje się przeciwwskazań dla prowadzenia działalności poszukiwawczo-rozpoznawczej złóż kopalin w obszarze otuliny Parku Krajobrazowego Orlich Gniazd.

W toku postępowania organ koncesyjny, zgodnie z art. 23 ust. 2 pkt. 1 i art. 34 ust. 1 ustawy z dnia 9 czerwca 2011 r. *Prawo geologiczne i górnicze* przesłał projekt rozstrzygnięcia do zaopiniowania do Burmistrza Miasta Łazy oraz Burmistrza Miasta Ogrodzieniec. Burmistrz Miasta Ogrodzieniec nie zajął stanowiska w sprawie w przewidzianym ustawowo terminie. Zgodnie z art. 9 ust. 2 ustawy *Prawo geologiczne i górnicze* organ koncesyjny uznał brak zajęcia stanowiska w ww. terminie za aprobatę przedłożonego projektu rozstrzygnięcia. Burmistrz Miasta Łazy wydał postanowienie w dniu 31 lipca 2014 r. (znak: WK-OŚ.6523.1.2.2014) wyrażające niejednoznaczną opinię dotyczącą przedłożonego projektu rozstrzygnięcia. W niniejszym postanowieniu stwierdzono, że przesłane do zaopiniowania dokumenty nie zawierały wniosku Rathdowney Polska Sp. z o.o., opinii hydrogeologicznej, informacji dotyczących przeznaczenia i stanu prawnego nieruchomości, w granicach których ma być wykonywana zamierzona działalność, informacji dotyczących prawa do ww. nieruchomości i dowodów istnienia ww. okoliczność, jak również nie zamieszczono informacji dotyczących wcześniejszych zmian przedmiotowej koncesji. W postanowieniu stwierdzono także, iż prace poszukiwawcze stanowiące jeden z etapów określania możliwości eksploatacji złóż rejonu zawierciańskiego, co z kolei w znacznym stopniu wpływa na dalsze kierunki zagospodarowania przestrzennego gminy, utrudniając ich właściwe planowania w zbyt długiej perspektywie. Zgodnie z art. 9 ustawy z dnia 9 czerwca 2011 r. *Prawo geologiczne i górnicze* wyrażenie opinii dokonuje się na podstawie projektu rozstrzygnięcia, który został przesłany pismem z dnia 11 lipca 2014 r., zatem organ koncesyjny nie był zobligowany do przesłania ww. brakujących dokumentów. Ponadto zakres i lokalizacja prac geologicznych były przedmiotem opiniowania w postępowaniu o udzielenie koncesji na poszukiwanie i rozpoznawanie złóż kopalin oraz

poprzedniego postępowania o jej zmianę, natomiast we wniosku z dnia 23 kwietnia 2014 r. przedsiębiorca wniósł jedynie o wydłużenie terminu obowiązywania koncesji, bez zmiany zakresu i lokalizacji zaprojektowanych prac geologicznych. Według art. 40 ustawy z dnia 9 czerwca 2011 r. *Prawo geologiczne i górnicze* kopie wydawanych decyzji niezwłocznie doręcza się właściwym miejscowo wójtom, burmistrzom, prezydentom miast, zatem Urząd Miejski Łazy był w posiadaniu informacji o wcześniejszych zmianach przedmiotowej koncesji. Wydobywanie kopaliny ze złóża nie jest przedmiotem postępowania o zmianę koncesji na poszukiwanie i rozpoznawanie, bowiem będzie ono przedmiotem ewentualnego postępowania o udzielenie koncesji na wydobywanie kopaliny ze złóż, w toku którego należy uzyskać uzgodnienie właściwego miejscowo wójta, burmistrza lub prezydenta miasta. Z uwagi na powyższe oraz ze względu na fakt, że opinia organu współdziałającego nie ma charakteru wiążącego dla organu wydającego decyzję, argumenty zawarte w ww. postanowieniu nie zostały uwzględnione.


W toku postępowania spółka wystąpiła z pismem z dnia 7 sierpnia 2014 r. odnosząc się do uwag zawartych w postanowieniu Burmistrza Miasta Łazy, wskazując iż są one bezpodstawne.

Ponadto organ koncesyjny w toku prowadzonego postępowania zawiadomił wszystkie strony tego postępowania zarówno o jego wszczęciu (obwieszczenie z dnia 11 lipca 2014 r. - podane do publicznej wiadomości na stronie internetowej i tablicy ogłoszeń Ministerstwa Środowiska (wywieszono dnia 11 lipca 2014 r., zdjęto dnia 28 lipca 2014 r.) oraz w sposób zwyczajowo przyjęty przez: Urząd Miejski Łazy (wywieszono dnia 21 lipca 2014 r., zdjęto dnia 12 sierpnia 2014 r.) oraz Urząd Miasta i Gminy Ogrodzieniec (wywieszono dnia 21 lipca 2014 r., zdjęto dnia 4 sierpnia 2014 r.), jak i zakończeniu (obwieszczenie z dnia 24 września 2014 r. - podane do publicznej wiadomości na stronie internetowej i tablicy ogłoszeń Ministerstwa Środowiska (wywieszono dnia 24 września 2014 r., zdjęto dnia 16 października 2014 r.) oraz w sposób zwyczajowo przyjęty przez: Urząd Miejski Łazy (wywieszono dnia 1 października 2014 r., zdjęto dnia 21 października 2014 r.) oraz Urząd Miasta i Gminy Ogrodzieniec (wywieszono dnia 29 września 2014 r., zdjęto dnia 13 października 2014 r.), zapewniając stronom prawo do czynnego uczestniczenia w przedmiotowym postępowaniu, a także do przedstawienia stanowiska w sprawie. Żadna ze stron nie wniosła zastrzeżeń do prowadzonego postępowania

W toku postępowania Minister Środowiska ustalił, jak wymaga tego art. 155 *K.p.a.*, że zmiana decyzji koncesyjnej leży w interesie strony, przy czym zmianie tej nie sprzeciwiają się przepisy szczególne, ani też nie narusza ona interesu społecznego.

Wobec powyższego należało orzec jak w sentencji.

Strona niezadowolona z decyzji może w ciągu 14 dni od jej otrzymania, stosując odpowiednio przepisy dotyczące odwołań od decyzji, zwrócić się z wnioskiem o ponowne rozpatrzenie sprawy (art. 127 § 3 *K.p.a.*).



Opłata skarbowe w kwocie 616,00 zł
 Została płaconna w dniu 1.07.2014r.
 Na konto Urzędu Województwa Łódzkiego Ochota m. st. Warszawy
 Nr konta 1610 0000 0000 5002 4055
 Dowód wpłaty —

Otrzymują:

I. Pan Adam Kozłowski Pełnomocnik Rathdowney Polska Sp. z o.o.
 pl. Piłsudskiego 2, 00-073 Warszawa

2. Pozostałe strony postępowania (w drodze obwieszczenia):