

Warszawa, dnia 24 listopada 2014 r.

OBWIESZCZENIE

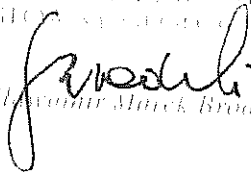
Działając na podstawie art. 41 ust. 3 ustawy z dnia 9 czerwca 2011 r. - *Prawo geologiczne i górnicze* (Dz. U. z 2014 r. poz. 613, 587 i 850) w związku z art. 49 ustawy z dnia 14 czerwca 1960 r. *Kodeks postępowania administracyjnego* (Dz. U. z 2013 r. poz. 267 z późn. zm.) zawiadamiam o wydaniu przez Ministra Środowiska decyzji z dnia 24.11. 2014 r., znak: DGK-VI-4770-54/1.7.254.114/AK zmieniającej koncesję Nr 34/2010/p z dnia 2 lipca 2010 r. na poszukiwanie i rozpoznawanie rud cynku i ołowiu na obszarze obejmującym części złóż rud Zn-Pb: „Zawiercie I” i „Marciszów”, położonym w granicach gmin: Zawiercie, Poręba, Łazy i Ogrodzieniec, pow. zawierciański, woj. śląskie.

Strony postępowania mogą zapoznać się z treścią niniejszej decyzji oraz z aktami sprawy w siedzibie Ministerstwa Środowiska w Warszawie (ul. Wawelska 52/54, 00-922 Warszawa), w godzinach pracy urzędu (poniedziałek – piątek w godz. 8¹⁵ – 16¹⁵).

Zgodnie z art. 41 ust. 1 ustawy z dnia 9 czerwca 2011 r. *Prawo geologiczne i górnicze* za strony w toczącym się postępowaniu uznano w odniesieniu do działalności wykonywanej w granicach nieruchomości gruntowych – właścicieli (użytkowników wieczystych) tych nieruchomości.

Niniejsze obwieszczenie zostaje podane do publicznej wiadomości w Biuletynie Informacji Publicznej na stronie internetowej i tablicy ogłoszeń Ministerstwa Środowiska oraz przesłane do obwieszczenia w sposób zwyczajowo przyjęty przez Urząd Miejski w Zawierciu, Urząd Miasta Poręba, Urząd Miejski w Łazach oraz Urząd Miasta i Gminy Ogrodzieniec.

MINISTER ŚRODOWISKA
PODSZEFERETARYJSTWA
GEOLOGICZNEGO I GÓRNICZEGO


Sławomir Marek Brodzinski

Wywieszono dnia 1. 12. 2014 r.

Zdjęto dnia

Pieczęć Urzędu i podpis


URZĄD MIEJSKI W ŁAZACH
ul. Traugutta 15
42-450 Łazy
tel. 032/6729423 fax 032/6729448
NIP 649-16-41-087



Warszawa, dnia 21.11.2014 r.

MINISTER ŚRODOWISKA

DGK-VI-4770-541 47254 114/AK



DECYZJA

Działając na podstawie art. 22 ust. 1 pkt 1, w związku z art. 30, art. 31, art. 34 ust. 1 ustawy z dnia 9 czerwca 2011 r. - *Prawo geologiczne i górnicze* (Dz. U. z 2014 r. poz. 613, 587 i 850), art. 104 i nast. oraz art. 155 *Kodeksu postępowania administracyjnego* (Dz. U. z 2013 r. poz. 267 z późn. zm.), na wniosek Rathdowney Polska Sp. z o.o. z siedzibą w Krakowie (REGON: 141580519; NIP: 9512266645) o zmianę koncesji Nr 34/2010/p z dnia 2 lipca 2010 r. oraz po uzyskaniu przewidzianych ustawą *Prawo geologiczne i górnicze* opinii

postanawiam

zmienić koncesję Nr 34/2010/p z dnia 2 lipca 2010 r., wydaną przez Ministra Środowiska na rzecz Rathdowney Polska Sp. z o.o. z siedzibą w Krakowie, zmienioną decyzjami z dnia: 29 października 2010 r. (znak: DGiKGwk-4770-3/52104/10/MJ), 7 listopada 2011 r. (znak: DGiKGwk-4770-4/49588/11/MKd) oraz 24 października 2013 r. (znak: DGKks-4770-23/42612/13/JM), na poszukiwanie i rozpoznawanie rud cynku i ołowiu na obszarze obejmującym części złóż rud Zn-Pb „Zawiercie I” i „Marciszów”, położonym w granicach gmin: Zawiercie, Poręba, Łazy i Ogrodzieniec, pow. zawierciański, w woj. śląskim, w następujący sposób:

1) punktowi 4 nadaję brzmienie:

„4. Zamierzone prace geologiczne obejmą:

- prace geodezyjno-topograficzne,
- wykonanie badań geofizycznych metodą polaryzacji wzbudzonej – IP w wariancie typu Gradient Array Induced Polarization lub typu „pole-dipole” (w 24 parcelach badawczych o łącznej powierzchni 23 km²),
- prace miernicze,
- roboty wiertnicze (wykonanie od 255 do 1359 otworów wiertniczych do głębokości 270 m p.p.t., z pełnym rdzeniowaniem odcinków od stropu dołomitów diploporowych lub innych skał zwięzłych do końcowej głębokości),
- terenowe prace geologiczne (bieżące profilowanie geologiczne rdzeni, opróbowanie rdzeni wiertniczych - pobieranie próbek geologicznych do badań laboratoryjnych),
- badania laboratoryjne,
- prace dokumentacyjne.

Zinterpretowane pozytywne anomalie IP, uzyskane w wyniku badań geofizycznych, na bieżąco będą korelowane z planowanymi otworami wiertniczymi, co pozwoli na wybór najbardziej perspektywicznych złożowo miejsc spośród 1359 zaplanowanych otworów wiertniczych. Badania geofizyczne i prace wiertnicze będą częściowo realizowane w tym samym czasie.

Szczegółowy zakres wraz z lokalizacją oraz harmonogramem prac opisane zostały w „Projekcie prac geologicznych na poszukiwanie i rozpoznawanie rud cynkowo-ołowiowych na obszarze obejmującym części złóż rud Zn-Pb „Zawiercie I” i „Marciszów”, w „Aneksie nr 1 do projektu

prac geologicznych na poszukiwanie i rozpoznawanie rud cynkowo-ołowiowych na obszarze obejmującym części złóż rud Zn-Pb „Zawiercie I” i „Marciszów”, oraz w „Projekcie robót geologicznych na poszukiwanie i rozpoznawanie rud cynkowo-ołowiowych na obszarze obejmującym części złóż rud Zn-Pb „Zawiercie I” i „Marciszów” z 2013 r., a także w „Projekcie robót geologicznych na poszukiwanie i rozpoznawanie rud cynkowo-ołowiowych na obszarze obejmującym części złóż rud Zn-Pb „Zawiercie I” i „Marciszów” z 2014 r., stanowiącymi załączniki do wniosku koncesyjnego oraz do wniosków o zmianę koncesji.

Realizacja prac poszukiwawczo-rozpoznawczych będzie prowadzona zgodnie z zaleceniami dotyczącymi ochrony zasobów i jakości wód podziemnych występujących w obrębie obszaru koncesyjnego, zawartymi w „Opinii hydrogeologicznej dotyczącej sposobu prowadzenia prac wiertniczych w tym w szczególności sposobu zamykania poziomów i pięter wodonośnych w trakcie wierceń geologicznych realizowanych na obszarze koncesyjnym 34/2010/p – Zawiercie I, Marciszów, w związku z projektowanym rozszerzeniem zakresu prac wiertniczych”, z kwietnia 2013 r., stanowiącej załącznik do ww. projektu robót geologicznych.

Wyniki prac geologicznych zostaną przedstawione w formie dodatków do istniejących dokumentacji geologicznych złóż rud cynku i ołowiu „Zawiercie I” i „Marciszów”, w kat. C₂ lub wyższej.”;

2) punktowi 5 nadają brzmienie:

„5. Warunki, jakie powinny być spełnione przez przedsiębiorcę korzystającego z koncesji określa umowa o ustanowieniu użytkowania górniczego z dnia 2 lipca 2010 r., zawarta pomiędzy Skarbem Państwa, w imieniu którego występuje Minister Środowiska oraz Rathdowney Polska Sp. z o.o. z siedzibą w Krakowie, zmieniona aneksem nr 1 z dnia 7 listopada 2011 r. oraz aneksem nr 2 z dnia ...~~21.11.2014~~... r.”;

3) punktowi 8 nadają brzmienie:

„8. Koncesji udziela się na okres 10 lat od daty jej udzielenia.”;

4) punktowi 10 nadają brzmienie:

„10. Ustalą wysokość opłaty za działalność określoną w koncesji na kwotę 10 334 zł (słownie złotych: dziesięć tysięcy trzysta trzydzieści cztery), płatną jednorazowo w całości w terminie 14 dni od dnia, w którym niniejsza decyzja stała się ostateczna.
Opłata za działalność określoną w koncesji stanowi w 60% dochód gmin, na terenie których będzie prowadzona działalność objęta niniejszą koncesją, proporcjonalnie do powierzchni obszaru koncesji w granicach poszczególnych gmin, a w 40 % dochód Narodowego Funduszu Ochrony Środowiska i Gospodarki Wodnej – nr konta BGK III/o Warszawa 92 1130 1062 0000 0109 9520 0013. Zobowiązuję Rathdowney Polska Sp. z o.o. do przedstawienia niezwłocznie organowi koncesyjnemu i podmiotom określonym w art. 141 ustawy z dnia 9 czerwca 2011 r. *Prawo geologiczne i górnicze* kopii dowodów wpłat dokonywanych na podstawie art. 133 tej ustawy.”.

Uzasadnienie

Rathdowney Polska Sp. z o.o., z siedzibą w Krakowie, posiada koncesje nr 34/2010/p z dnia 2 lipca 2010 r., zmienioną decyzjami z dnia: 29 października 2010 r. (znak: DGiKGwk-4770-3/52104/10/MJ), 7 listopada 2011 r. (znak: DGiKGwk-4770-4/49588/11/MKd) oraz 24 października 2013 r. (znak: DGKks-4770-23/42612/13/JM) na poszukiwanie i rozpoznawanie rud cynku i ołowiu na obszarze obejmującym części złóż rud Zn-Pb „Zawiercie I” i „Marciszów”. Wnioskiem z dnia 23 kwietnia 2014 r. spółka wystąpiła do Ministra Środowiska o zmianę ww. koncesji w zakresie wydłużenia terminu jej obowiązywania o 10 lat, tj. do 2 lipca 2025 r.

Złożony wniosek nie spełniał wymagań określonych w art. 24 i 25 ustawy z dnia 9 czerwca 2011 r. *Prawo geologiczne i górnicze*, wobec czego, zgodnie z art. 64 § 2 k.p.a., przedsiębiorca został

wzewany do jego uzupełnienia pismem z dnia 26 maja 2014 r. Wniosek został uzupełniony pismami z dnia 2 czerwca 2014 r.

Pismem z dnia 11 lipca 2014 r. projekt rozstrzygnięcia został przesłany do zaopiniowania zgodnie z art. 23 ust. 2 pkt. 1 i art. 34 ust 1 ustawy z dnia 9 czerwca 2011 r. *Prawo geologiczne i górnicze*. Rathdowney Polska Sp. z o.o. pismem z dnia 15 września 2014 r. zmodyfikowała wniosek poprzez wyznaczenie nowego terminu obowiązywania koncesji, tj. do 2 lipca 2020 r. Nowo wskazany termin obowiązywania koncesji został skrócony o 5 lat w stosunku do terminu proponowanego w pierwotnej wersji wniosku. Modyfikacja wniosku nie wymagała przeprowadzenia ponownego opiniowania w gminach.

Jednocześnie ze zmianą warunków koncesyjnych zaistniała konieczność zmiany postanowień umowy o ustanowieniu użytkowania w zakresie przedłużenia użytkowania górniczego. W związku z powyższym należało dokonać zmiany brzmienia pkt. 5 koncesji.

Działalność w zakresie wynikającym z wniosku o zmianę koncesji, w szczególności wynikającym z załączonego do niego „Projektu robót geologicznych na poszukiwanie i rozpoznawanie rud cynkowo-ołowiowych na obszarze obejmującym części złóż rud Zn-Pb „Zawiercie I” i „Marciszów”, w świetle art. 71 ust. 2 pkt 1 i 2 oraz art. 72 ust. 1 pkt 4 ustawy z dnia 3 października 2008 r., *o udostępnianiu informacji o środowisku i jego ochronie, udziale społeczeństwa w ochronie środowiska oraz o ocenach oddziaływania na środowisko* (Dz. U. z 2013 r., poz. 1235 z późn. zm.), w związku rozporządzeniem Rady Ministrów z dnia 9 listopada 2010 r. *w sprawie przedsięwzięć mogących znacząco oddziaływać na środowisko* (Dz. U. z 2010 r., Nr 213, poz. 1397 z późn. zm.), nie stanowi przedsięwzięcia mogącego zawsze znacząco oddziaływać na środowisko ani przedsięwzięcia mogącego potencjalnie znacząco oddziaływać na środowisko. W tym stanie rzeczy nie było wymagane uzyskanie decyzji o środowiskowych uwarunkowaniach.

Ponadto działalność objęta przedmiotowym wnioskiem nie będzie prowadzona w obszarach Europejskiej Sieci Ekologicznej Natura 2000 ani w obszarach objętych innymi szczególnymi formami ochrony przyrody. Granice obszaru projektowanych prac obejmują jedynie w południowej części niewielki fragment otuliny Parku Krajobrazowego Orlich Gniazd, w obrębie którego nie zostały przewidziane żadne prace geologiczne.

W toku postępowania organ koncesyjny, zgodnie z art. 23 ust. 2 pkt. 1 i art. 34 ust 1 ustawy z dnia 9 czerwca 2011 r. *Prawo geologiczne i górnicze* uzyskał pozytywną opinię Burmistrza Miasta Poręba (postanowienie z dnia 30 lipca 2014 r., znak: ŚR.6524.0002.2014). Burmistrz Miasta Łazy wydał postanowienie z dnia 30 lipca 2014 r. (znak: WK-OŚ.6523.1.1.2014), ale zajął stanowisko po upływie przewidzianego ustawowo terminu. Burmistrz Miasta Ogrodzieniec nie zajął stanowiska w sprawie w przewidzianym ustawowo terminie. Zgodnie z art. 9 ust. 2 ustawy *Prawo geologiczne i górnicze* organ koncesyjny uznał brak zajęcia stanowiska w ww. terminie za aprobatę przedłożonego projektu rozstrzygnięcia. Prezydent Miasta Zawiercie wydał postanowienie w dniu 29 lipca 2014 r. (znak: ROS.6523.1.2.2014.ADT) wyrażające niejednoznaczną opinię dotyczącą przedłożonego projektu rozstrzygnięcia. W treści niniejszego postanowienia Prezydent Miasta Zawiercie powołuje się na uchwałę nr LI/647/10 z dnia 28 kwietnia 2010 r. w sprawie: poszukiwania, rozpoznawania i eksploatacji rud cynkowo-ołowiowych na obszarze Gminy Zawiercie, zawierająca stanowczy sprzeciw w sprawie jakichkolwiek działań, których efektem byłaby w przyszłości eksploatacja złóż rud cynku i ołowiu na obszarze Gminy Zawiercie oraz na uchwałę nr XXII/255/08 z dnia 19 marca 2008 r. w sprawie budowy kopalni rud cynku i ołowiu na terenie miasta Zawiercie, zawierająca sprzeciw dla budowy kopalni rud cynku i ołowiu na terenie Gminy Zawiercie. W przedmiotowym postanowieniu stwierdzono również, iż obowiązujące na terenie miasta Zawiercie miejscowe plany zagospodarowania przestrzennego nie dopuszczają eksploatacji rud cynku i ołowiu oraz eksploatacja złóż rud cynku i ołowiu jest niezgodna z kierunkami polityki przestrzennej dla miasta Zawiercie przyjętymi w obowiązującym studium uwarunkowań i kierunków zagospodarowania przestrzennego gminy. Jednocześnie w niniejszym postanowieniu wskazano nieruchomości, na których prowadzenie prac wiertniczych nie powinno naruszać interesów użytkowników wskazanych nieruchomości lub na

których prace wiertnicze nie powinny być prowadzone. Przedstawione w niniejszym postanowieniu zagadnienia odnoszą się do przedsięwzięcia polegającego na wydobywaniu kopaliny i ewentualnej budowy kopalni. Wydobywanie kopaliny ze złoża czy budowa kopalni nie jest przedmiotem postępowania o zmianę koncesji na poszukiwanie i rozpoznawanie, natomiast uwagi przedstawione przez Prezydenta Miasta Zawiercie dotyczące lokalizacji otworów wiertniczych pozostają bez znaczenia w prowadzonym postępowaniu o zmianę przedmiotowej koncesji, bowiem zamierzeniem przedsiębiorcy było wyłącznie wydłużenie terminu obowiązywania koncesji, bez zmiany zakresu i lokalizacji zaprojektowanych prac geologicznych. Lokalizacja zaprojektowanych prac geologicznych była przedmiotem opiniowania w postępowaniu o udzielenie koncesji na poszukiwanie i rozpoznawanie złóż kopalin oraz poprzednich postępowań o jej zmianę. Z uwagi na powyższe oraz ze względu na fakt, że opinia organu współdziałającego nie ma charakteru wiążącego dla organu wydającego decyzję, uwagi zawarte w ww. postanowieniu nie zostały uwzględnione.


W toku postępowania spółka wystąpiła z pismem z dnia 7 sierpnia 2014 r. odnosząc się do uwag zawartych w postanowieniu Prezydenta Miasta Zawiercie, wskazując iż dotyczą one przedsięwzięcia polegającego na wydobywaniu kopaliny ze złóż.

Ponadto organ koncesyjny w toku prowadzonego postępowania zawiadomił wszystkie strony tego postępowania zarówno o jego wszczęciu (obwieszczenie z dnia 11 lipca 2014 r. - podane do publicznej wiadomości na stronie internetowej i tablicy ogłoszeń Ministerstwa Środowiska (wywieszono dnia 11 lipca 2014 r., zdjęto dnia 28 lipca 2014 r.) oraz w sposób zwyczajowo przyjęty przez: Urząd Miejski Łazy (wywieszono dnia 18 lipca 2014 r., zdjęto dnia 12 sierpnia 2014 r.), Urząd Miasta Poręba (wywieszono dnia 18 lipca 2014 r., zdjęto dnia 12 sierpnia 2014 r.), Urząd Miasta i Gminy Ogrodzieniec (wywieszono dnia 21 lipca 2014 r., zdjęto dnia 4 sierpnia 2014 r.) oraz Urząd Miejski Zawiercie (wywieszono dnia 17 lipca 2014 r., zdjęto dnia 3 września 2014 r.), jak i zakończeniu (obwieszczenie z dnia 24 września 2014 r. - podane do publicznej wiadomości na stronie internetowej i tablicy ogłoszeń Ministerstwa Środowiska (wywieszono dnia 24 września 2014 r., zdjęto dnia 16 października 2014 r.) oraz w sposób zwyczajowo przyjęty przez: Urząd Miejski Łazy (wywieszono dnia 1 października 2014 r., zdjęto dnia 21 października 2014 r.), Urząd Miasta Poręba (wywieszono dnia 30 września 2014 r., zdjęto dnia 15 października 2014 r.), Urząd Miasta i Gminy Ogrodzieniec (wywieszono dnia 29 września 2014 r., zdjęto dnia 13 października 2014 r.) oraz Urząd Miejski Zawiercie (wywieszono dnia 29 września 2014 r., zdjęto dnia 14 października 2014 r.), zapewniając stronom prawo do czynnego uczestniczenia w przedmiotowym postępowaniu, a także do przedstawienia stanowiska w sprawie. Żadna ze stron nie wniosła zastrzeżeń do prowadzonego postępowania

W toku postępowania Minister Środowiska ustalił, jak wymaga tego art. 155 *K.p.a.*, że zmiana decyzji koncesyjnej leży w interesie strony, przy czym zmiana tej nie sprzeciwiają się przepisy szczególne, ani też nie narusza ona interesu społecznego.

Wobec powyższego należało orzec jak w sentencji.

Strona niezadowolona z decyzji może w ciągu 14 dni od jej otrzymania, stosując odpowiednio przepisy dotyczące odwołań od decyzji, zwrócić się z wnioskiem o ponowne rozpatrzenie sprawy (art. 127 § 3 *K.p.a.*).



Otrzymują:

I. Adam Kozłowski Pełnomocnik Rathdowney Polska Sp. z o.o.
pl. Piłsudskiego 2, 00-073 Warszawa;

Opłata skarbową w kwocie 6.1600 zł
Została przekazana w dniu 1.07.2014 r
Na konto Działalności Ochota m. st. Warszawy
Nr konta: 95 1030 1508 0000 0005 5002 4055
Dowód wpłaty nr

2. Pozostałe strony postępowania (w drodze obwieszczenia):