

Warszawa, dnia24.10..... 2013 r.


OBWIESZCZENIE

Działając na podstawie art. 41 ust. 3 ustawy z dnia 9 czerwca 2011 r. - *Prawo geologiczne i górnicze* (Dz. U. z 2011 r. Nr 163 poz. 981, z późn. zm.), w związku z art. 49 ustawy z dnia 14 czerwca 1960 r. - *Kodeks postępowania administracyjnego* (Dz. U. z 2013 r., poz. 267), zawiadamiam o wydaniu przez organ koncesyjny decyzji z dnia 24 października 2013 r. kończącej postępowanie w sprawie zmiany koncesji nr 34/2010/p z dnia 2 lipca 2010 r., udzielonej na rzecz Rathdowney Polska Sp. z o.o., z siedzibą w Krakowie, na poszukiwanie i rozpoznawanie rud cynku i ołowiu na obszarze obejmującym części złóż rud Zn-Pb „Zawiercie I” i „Marciszów”, położonym w granicach gmin: Zawiercie, Poręba, Łazy i Ogrodzieniec, pow. zawierciański, woj. śląskie.

Równocześnie informuję, że akta omawianej sprawy wraz z przedmiotową decyzją znajdują się w siedzibie Ministerstwa Środowiska w Warszawie, ul. Wawelska 52/54, a ponadto kopie decyzji zostały przesłane na adres: Urzędu Miejskiego w Łazach, Urzędu Miasta i Gminy Ogrodzieniec, Urzędu Miasta Zawiercie oraz Urzędu Miasta Poręba.

Zgodnie z art. 41 ust. 1 ustawy *Prawo geologiczne i górnicze*, za strony w toczącym się postępowaniu uznano w odniesieniu do działalności wykonywanej w granicach nieruchomości gruntowych – właścicieli (użytkowników wieczystych) tych nieruchomości.

Niniejsze obwieszczenie zostaje podane do publicznej wiadomości w Biuletynie Informacji Publicznej na stronie internetowej i tablicy ogłoszeń Ministerstwa Środowiska oraz przesłane do obwieszczenia w sposób zwyczajowo przyjęty przez: Urząd Miejski w Łazach i Urząd Miasta i Gminy Ogrodzieniec, Urząd Miasta Zawiercie oraz Urząd Miasta Poręba.


MINISTERSTWA
PODSEKRETARZ STANU
GŁÓWNY OSOŁOC KRAJU

Piotr Grzegorz Woźniak
MINISTER ŚRODOWISKA


Wywieszono dnia ...31.10.2013r.....
Zdjęto dnia
Pieczęć Urzędu i podpis



Warszawa, dnia 24.10.2013 r.

MINISTER ŚRODOWISKA

DGKks-4770-23/426/12/13/JM



DECYZJA

Działając na podstawie art. 22 ust. 1 pkt 1, w związku z art. 30, art. 31, art. 34 ust. 1 ustawy z dnia 9 czerwca 2011 r. *Prawo geologiczne i górnicze* (Dz. U. z 2011 r. Nr 163, poz. 981; z późn. zm.), art. 104 i nast. oraz art. 155 ustawy z dnia 14 czerwca 1960 r. – *Kodeks postępowania administracyjnego* (Dz. U. z 2013 r., poz. 267), na wniosek Rathdowney Polska Sp. z o.o., z siedzibą w Krakowie oraz po uzyskaniu przewidzianych ustawą *Prawo geologiczne i górnicze* opinii

postanawiam

zmienić koncesję nr 34/2010/p z dnia 2 lipca 2010 r., (zmienioną decyzjami Ministra Środowiska z dnia: 29 października 2010 r., znak: DGiKGwk-4770-3/52104/10/MJ oraz 7 listopada 2011 r., znak: DGiKGwk-4770-4/49588/11/MKd) wydaną przez Ministra Środowiska na rzecz Rathdowney Polska Sp. z o.o., z siedzibą w Krakowie, na poszukiwanie i rozpoznawanie rud cynku i ołowiu na obszarze obejmującym części złóż rud Zn-Pb „Zawiercie I” i „Marciszów”, położonym w granicach gmin: Zawiercie, Poręba, Łazy i Ogrodzieniec, pow. zawierciański, woj. śląskie, w następujący sposób:

1) punkt 4 otrzymuje brzmienie:

- „4. „Zamierzone prace geologiczne obejmą:
- prace geodezyjno-topograficzne,
 - wykonanie badań geofizycznych metodą polaryzacji wzbudzonej – IP w wariancie typu Gradient Array Induced Polarization lub typu „pole-dipole” (w 24 parcelach badawczych o łącznej powierzchni 23 km²),
 - prace miernicze,
 - roboty wiertnicze (wykonanie od 255 do 1359 otworów wiertniczych do głębokości 270 m p.p.t., z pełnym rdzeniowaniem odcinków od stropu dolomitów diploporowych lub innych skał związanych do końcowej głębokości),
 - terenowe prace geologiczne (bieżące profilowanie geologiczne rdzeni, opróbowanie rdzeni wiertniczych - pobieranie próbek geologicznych do badań laboratoryjnych),
 - badania laboratoryjne,
 - prace dokumentacyjne.

Zinterpretowane pozytywne anomalie IP, uzyskane w wyniku badań geofizycznych, na bieżąco będą korelowane z planowanymi otworami wiertniczymi, co pozwoli na wybór najbardziej perspektywicznych złóżowo miejsc spośród 1359 zaplanowanych otworów wiertniczych. Badania geofizyczne i prace wiertnicze będą częściowo realizowane w tym samym czasie.

Szczegółowy zakres wraz z lokalizacją oraz harmonogramem prac opisane zostały w „Projekcie prac geologicznych na poszukiwanie i rozpoznawanie rud cynkowo-ołowiowych na obszarze

obejmującym części złóż rud Zn-Pb „Zawiercie I” i „Marciszów” oraz w „Aneksie nr 1 do projektu prac geologicznych na poszukiwanie i rozpoznawanie rud cynkowo-ołowiowych na obszarze obejmującym części złóż rud Zn-Pb „Zawiercie I” i „Marciszów”, a także w „Projekcie robót geologicznych na poszukiwanie i rozpoznawanie rud cynkowo-ołowiowych na obszarze obejmującym części złóż rud Zn-Pb „Zawiercie I” i „Marciszów”, stanowiącymi załączniki do wniosku koncesyjnego oraz do wniosków o zmianę koncesji.

Realizacja prac poszukiwawczo-rozpoznawczych będzie prowadzona zgodnie z zaleceniami dotyczącymi ochrony zasobów i jakości wód podziemnych występujących w obrębie obszaru koncesyjnego, zawartymi w „Opinii hydrogeologicznej dotyczącej sposobu prowadzenia prac wiertniczych w tym w szczególności sposobu zamykania poziomów i pięter wodonośnych w trakcie wierceń geologicznych realizowanych na obszarze koncesyjnym 34/2010/p – Zawiercie I, Marciszów, w związku z projektowanym rozszerzeniem zakresu prac wiertniczych”, z kwietnia 2013 r., stanowiącej załącznik do ww. projektu robót geologicznych. Wyniki prac geologicznych zostaną przedstawione w formie dodatków do istniejących dokumentacji geologicznych złóż rud cynku i ołowiu „Zawiercie I” i „Marciszów”, w kat. C₂ lub wyższej.”.

Uzasadnienie:

Rathdowney Polska Sp. z o.o., z siedzibą w Krakowie posiadająca koncesję nr 34/2010/p udzieloną przez Ministra Środowiska w dniu 2 lipca 2010 r. na poszukiwanie i rozpoznawanie rud cynku i ołowiu na obszarze obejmującym części złóż rud Zn-Pb „Zawiercie I” i „Marciszów”, położonym w granicach gmin: Zawiercie, Poręba, Łazy i Ogradzieniec, pow. zawierciański, woj. śląskie (zmienioną decyzjami Ministra Środowiska z dnia: 29 października 2010 r., znak: DGiKGwk-4770-3/52104/10/MJ oraz 7 listopada 2011 r., znak: DGiKGwk-4770-4/49588/11/MKd) w dniu 22 lutego 2013 r. zwróciła się do organu koncesyjnego o zmianę przedmiotowej koncesji poprzez zwiększenie zakresu prac wiertniczych objętych koncesją.

Przedmiotowy wniosek nie spełniał niektórych wymagań formalnych, wobec tego przedsiębiorca został wezwany do jego uzupełnienia. Po uzupełnieniu omawiany wniosek spełniał wymagania określone w ustawie *Prawo geologiczne i górnicze*.

Działalność w zakresie wynikającym z wniosku o zmianę koncesji, w szczególności z załączonego do wniosku „Projektu robót geologicznych na poszukiwanie i rozpoznawanie rud cynkowo-ołowiowych na obszarze obejmującym części złóż rud Zn-Pb „Zawiercie I” i „Marciszów”, zgodnie z ustawą z dnia 3 października 2008 r. *o udostępnianiu informacji o środowisku i jego ochronie, udziale społeczeństwa w ochronie środowiska oraz o ocenach oddziaływania na środowisko* (Dz. U. z 2008 r. Nr 199, poz. 1227 z późn. zm.) oraz przepisami wykonawczymi (rozporządzenie Rady Ministrów z dnia 9 listopada 2010 r. *w sprawie przedsięwzięć mogących znacząco oddziaływać na środowisko* (Dz. U. z 2010 r. Nr 213, poz. 1397, z późn. zm.) nie stanowi przedsięwzięcia mogącego zawsze znacząco oddziaływać na środowisko, ani przedsięwzięcia mogącego potencjalnie znacząco oddziaływać na środowisko.

Ponadto działalność objęta przedmiotowym wnioskiem nie będzie prowadzona w obrębie obszarów Natura 2000, dlatego zgodnie z art. 96 ust. 1 ww. ustawy w opinii organu koncesyjnego, projektowane przedsięwzięcie nie będzie potencjalnie znacząco oddziaływać na omawiane obszary.

W związku z powyższym nie zostało przeprowadzone postępowanie w sprawie oceny oddziaływania na środowisko i obszary Natura 2000 planowanego przedsięwzięcia, a także nie było konieczne uzyskanie przez przedsiębiorcę decyzji o środowiskowych uwarunkowaniach.

W celu przedstawienia wpływu projektowanych robót geologicznych na warunki hydrogeologiczne występujące w rejonie zaprojektowanych badań, przedsiębiorca załączył do wniosku „Opinię hydrogeologiczną dotyczącą sposobu prowadzenia prac wiertniczych w tym w szczególności sposobu zamykania poziomów i pięter wodonośnych w trakcie wierceń geologicznych realizowanych na obszarze koncesyjnym 34/2010/p – Zawiercie I, Marciszów, w związku z projektowanym

rozszerzeniem zakresu prac wiertniczych", z kwietnia 2013 r., wykonaną przez Stowarzyszenie Naukowe im. St. Staszica w Krakowie. Zgodnie z treścią przywołanej opinii realizacja prac objętych ww. projektem robót geologicznych nie powinna wpłynąć niekorzystnie na środowisko wód podziemnych. Równocześnie w omawianej opinii wskazano zalecenia do stosowania w trakcie realizacji prac poszukiwawczo-rozpoznawczych, w szczególności prowadzenie monitoringu środowiska wodnego, które stanowią działania ochronne względem występujących wód podziemnych. W nawiązaniu do art. 30 ust. 2 oraz w związku z art. 34 ust. 1 *Prawa geologicznego i górniczego*, w niniejszej decyzji organ koncesyjny zobowiązał przedsiębiorcę do stosowania ww. zaleceń podczas realizacji prac.

Wniosek wraz z projektem rozstrzygnięcia został przesłany do zaopiniowania do: Prezydenta Miasta Zawiercia, Burmistrza Miasta i Gminy Łazy, Burmistrza Miasta i Gminy Ogrodzieniec oraz Burmistrza Miasta Poręba. Przesłany projekt rozstrzygnięcia został zaopiniowany pozytywnie przez Burmistrza Miasta i Gminy Ogrodzieniec (postanowienie z dnia 6 sierpnia 2013 r., znak: AP.6523.1.2.2013) oraz Burmistrza Miasta Poręba (postanowienie z dnia 7 sierpnia 2013 r., znak: ŚR.6524.0002.2013). Pozostałe ww. organy opiniujące nie zajęły stanowiska w przedmiotowej sprawie w przewidzianym ustawowo terminie. Zgodnie z art. 9 ust. 2 *Prawa geologicznego i górniczego*, organ koncesyjny uznał niewyrażenie w terminie stanowiska, za pozytywne zaopiniowanie decyzji.

Zgodnie z przepisami K.p.a. organ koncesyjny zapewnił stronom czynny udział w postępowaniu, a także umożliwił wypowiedzenie się przed wydaniem rozstrzygnięcia. Z uwagi na fakt, że liczba stron postępowania administracyjnego związanego ze zmianą koncesji nr 34/2010/p jest większa niż 20, zgodnie z art. 41 ust. 3 ustawy *Prawo geologiczne i górnicze* oraz art. 49 K.p.a., organ koncesyjny informował strony postępowania o prowadzonych czynnościach w drodze obwieszczeń. W toku postępowania nie zgłoszono uwag w przedmiotowej sprawie.

W trakcie postępowania Minister Środowiska ustalił, jak wymaga tego art. 155 K.p.a., że zmiana decyzji leży w interesie strony, przy czym zmianie tej nie sprzeciwiają się przepisy szczególne, ani też nie narusza ona interesu społecznego.

Z uwagi na powyższe, należało orzec jak w sentencji.


Strona niezadowolona z decyzji może w terminie 14 dni od jej otrzymania, stosując odpowiednio przepisy dotyczące odwołań od decyzji, zwrócić się do Ministra Środowiska z wnioskiem o ponowne rozpatrzenie sprawy.

Otrzymują:

1. Rathdowney Polska Sp. z o.o.
ul. Karmelicka 27, 31-131 Kraków

2. Pozostałe strony postępowania (w drodze obwieszczenia):

1. Skarb Państwa-Agencja Nieruchomości Rolnych
ul. 1-go maja 6, 45-068 Opole
2. Agencja Nieruchomości Rolnych
ul. Pniowska 1 B, 44-124 Pączyzna;



Opłata skarbową w kwocie 61620
Została przekazana w dniu 29.02.2013r.
Na konto Dzielnicy Ochota m. st. Warszawy
Nr konta: 95 1030 1500 0000 0005 5002 4055
Dowód wpłaty nr