

# ATLAS MAPY GOSPODARCZO-PRZEGLĄDOWEJ DRZEWOSTANÓW

DLA LASÓW NIESTANOWIĄCYCH WŁASNOŚCI SKARBU PAŃSTWA  
NALEŻĄCYCH DO OSÓB FIZYCZNYCH I WSPÓLNOT GRUNTOWYCH

według stanu na dzień

10 lutego 2021 r.

Obręb ewidencyjny

## GRABOWA

**Powierzchnia opracowania: 407,0911 ha**

dane ewidencyjne aktualne na dzień 10 października 2020 r.

województwo śląskie  
powiat zawierciański  
gmina Łazy  
nadleśnictwo Siewierz



WFOŚiGW w KATOWICACH

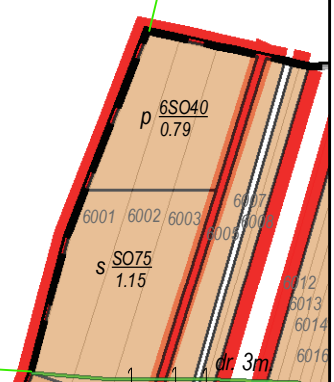




A1

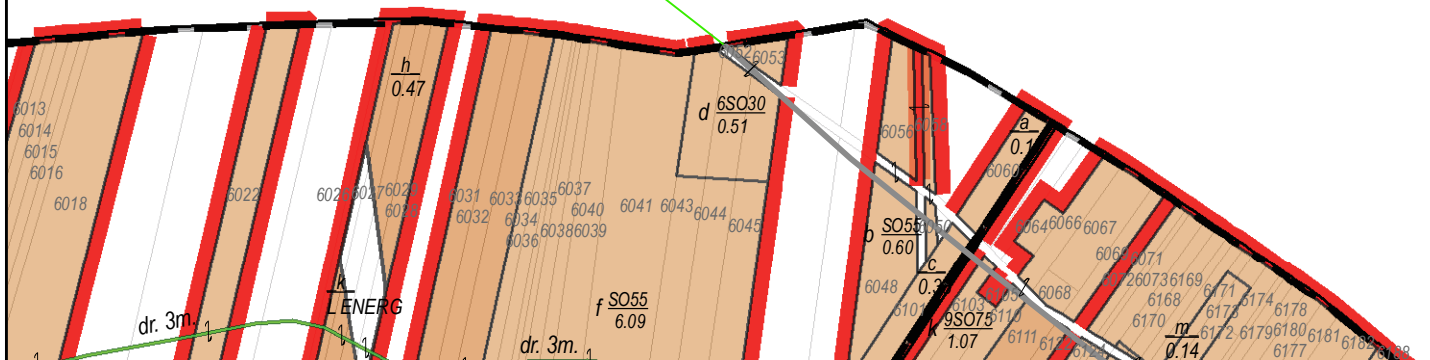
Grunty obrębu  
ROKITNO SZLACHECKIE

Grunty obrębu  
MITRĘGA



Grunty obrębu  
ROKITNO SZLACHECKIE

Grunty obrębu  
MITRĘGA

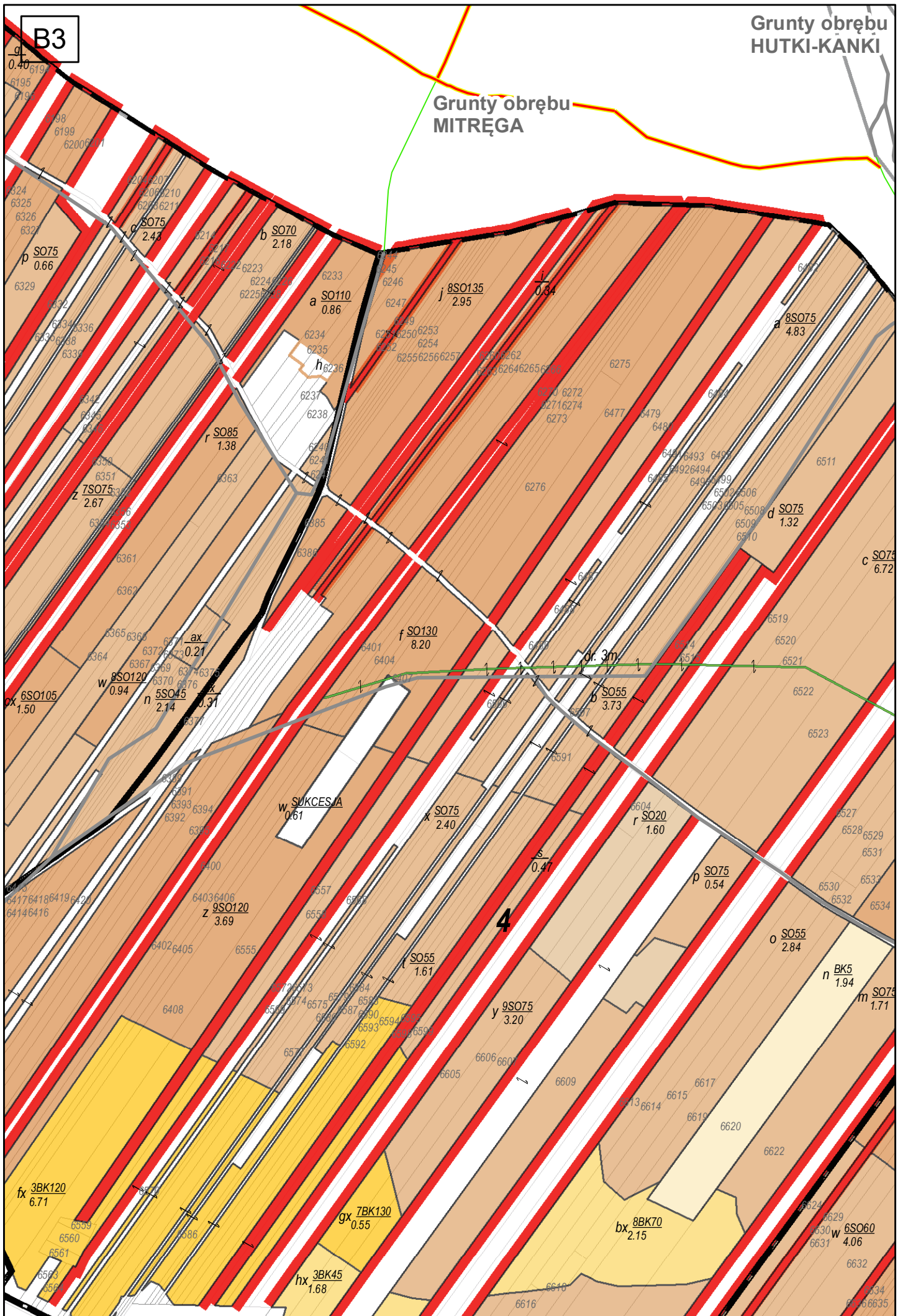








B3





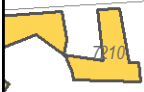






0776  
**C2**

7209



7210

7211

7212

7213

7230

7553

a



C3



Grunty obrębu  
HUTKI-KANKI

C4

5

t 6SO90  
5.54

m 6SO120  
3.48

HAL  
1.50

s SO5  
0.5

p 8SO105  
1.47

fx 8SO65  
0.74

bx SO105  
0.74

jx SO70  
1.40

a 8SO85  
7.89

c SO80  
0.86

d 8SO75  
2.14

k  
0.32

h  
0.20

m  
0.42

ENERG  
0.50

g 7SO130  
2.10

w  
0.24

7SO130  
0.91

cx  
0.38

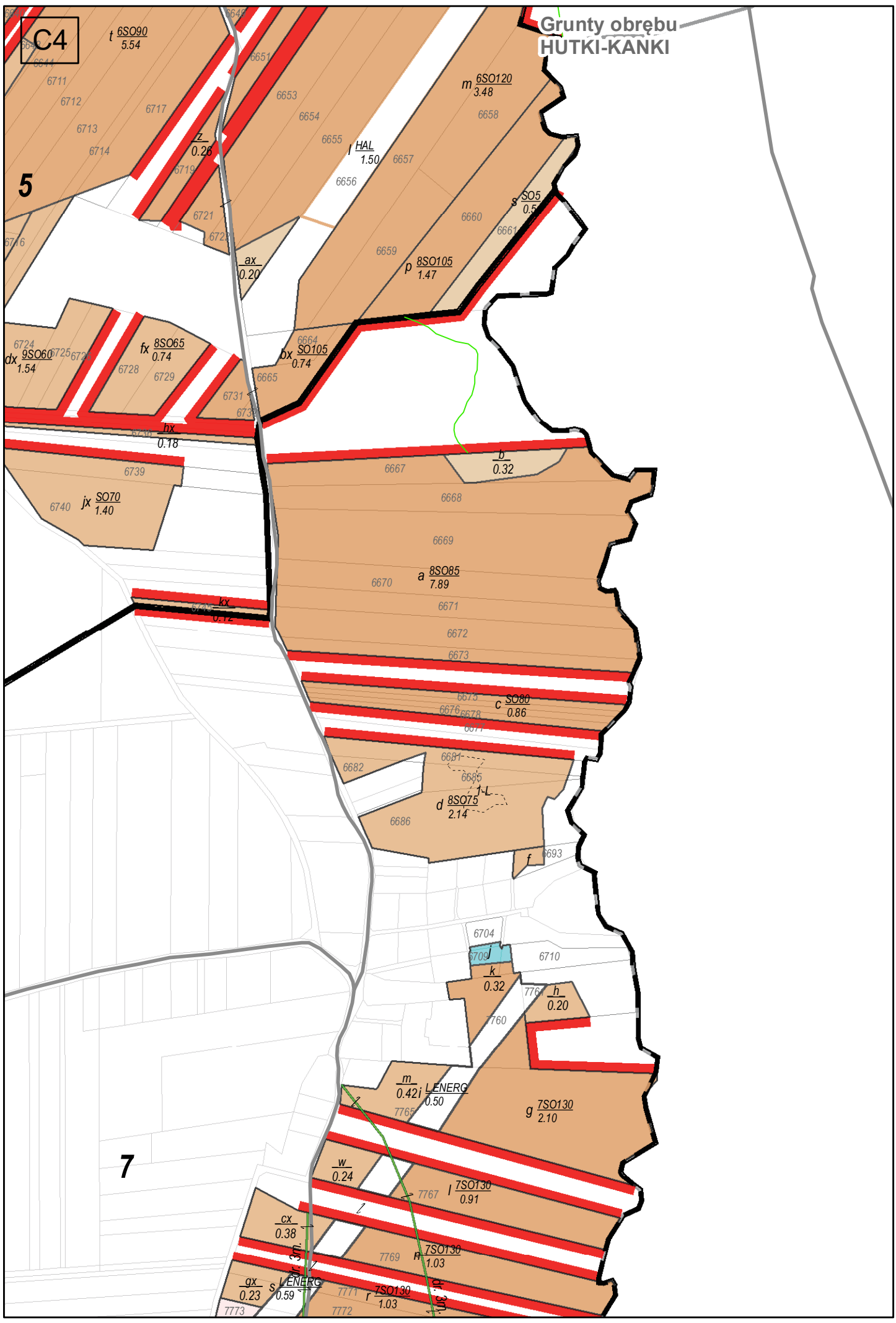
7SO130  
1.03

gx  
0.23

ENERG  
0.59

7SO130  
1.03

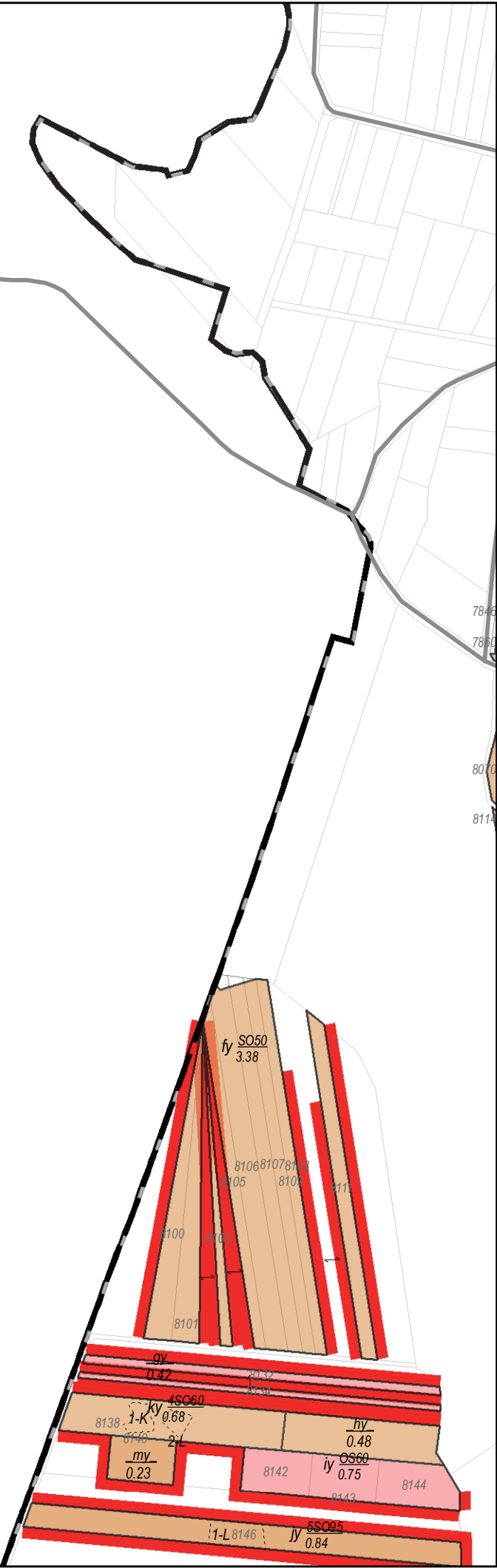
7





D1

Grunty obrębu  
NIEGOWONICZKI





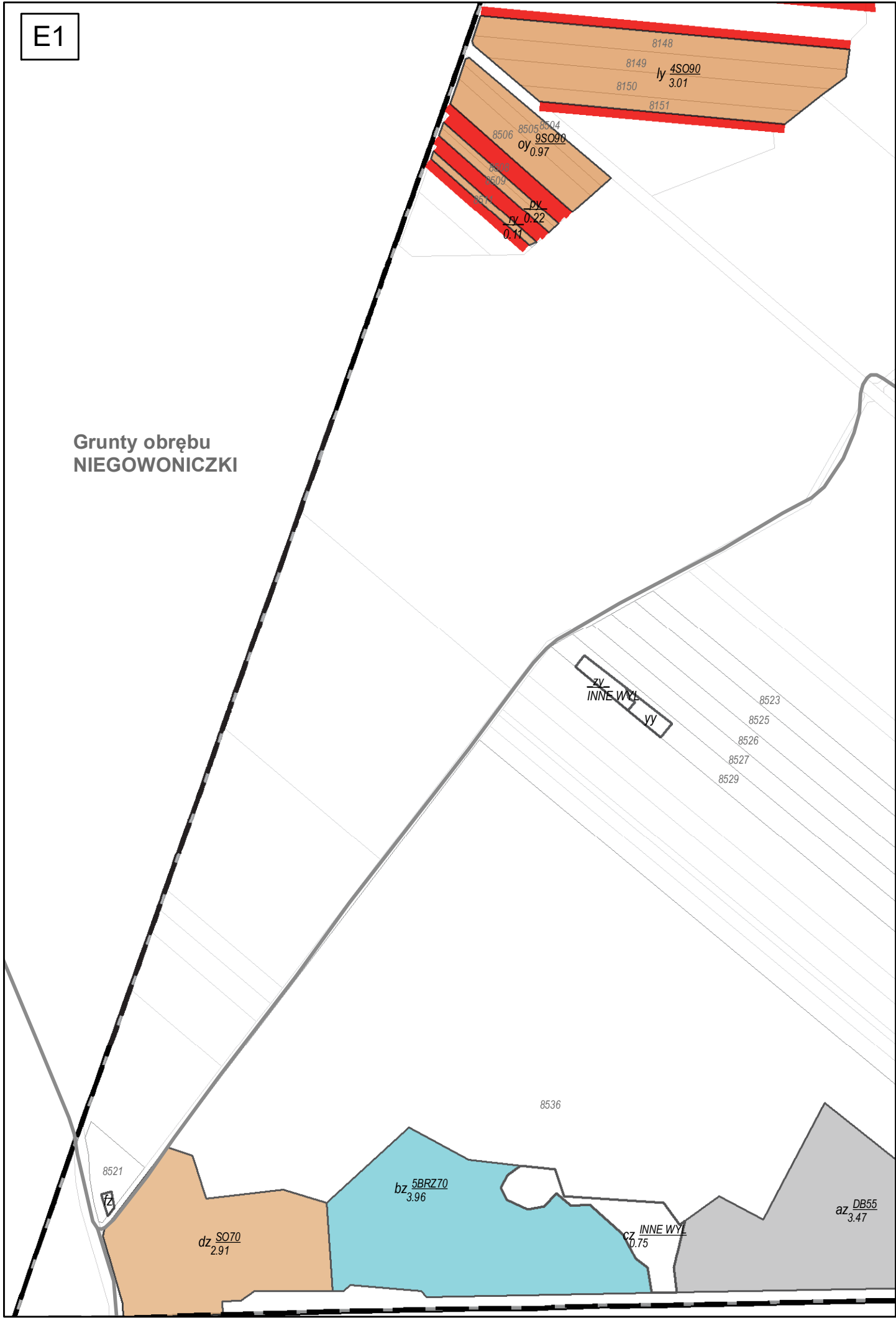






E1

Grunty obrębu  
NIEGOWONICZKI



E2

8164

24

8174

$\frac{ny}{0.29}$

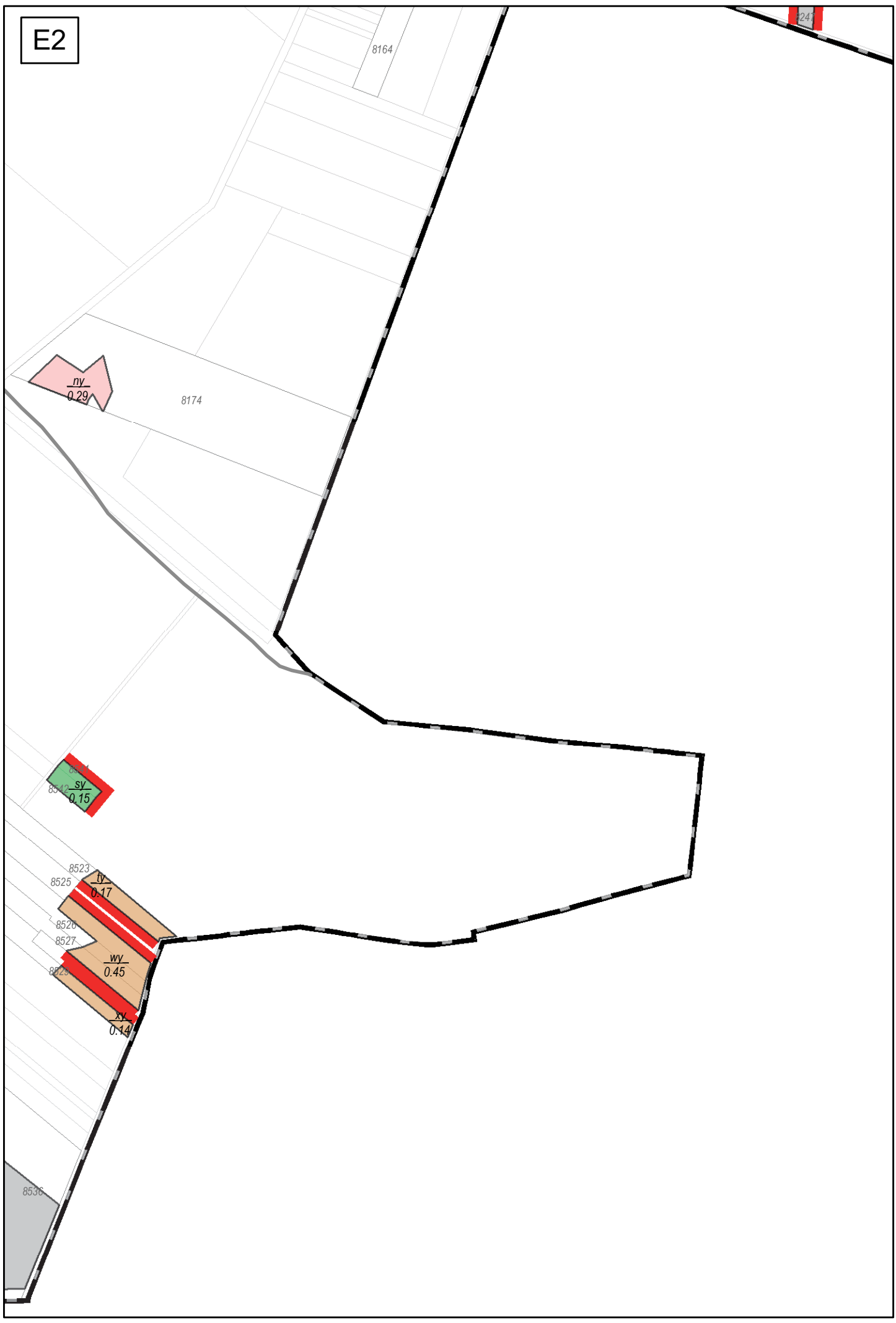
$\frac{sv}{0.15}$

$\frac{ty}{0.17}$

$\frac{wy}{0.45}$

$\frac{xy}{0.44}$

8536



E3

